Vertikalnivå 2 - På grunnen

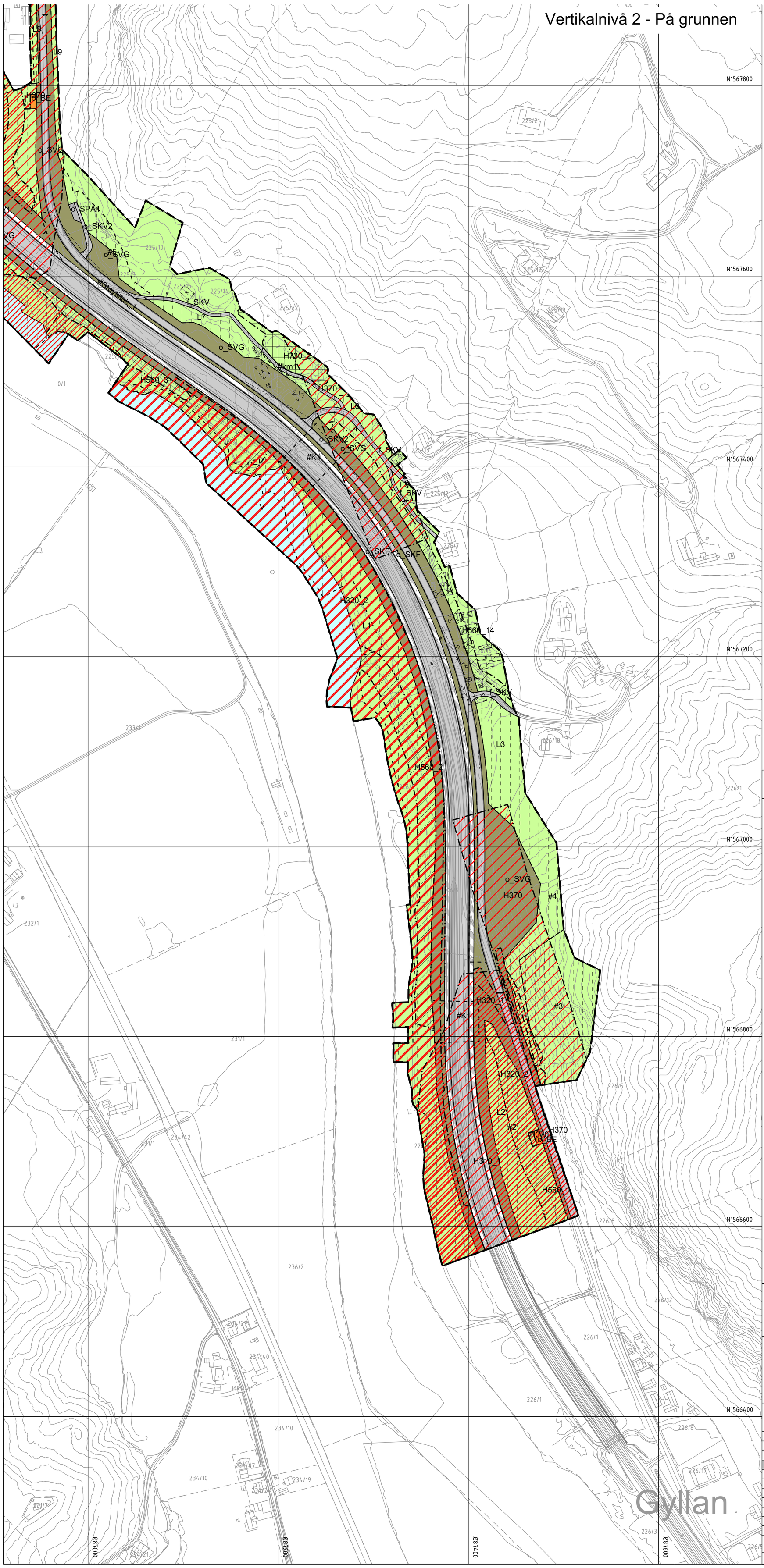

Kartbladinndeling

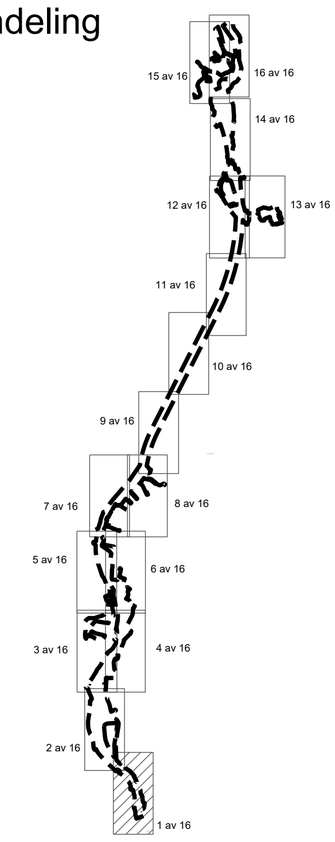

Tegnforklaring

Reguleringsplan PBL 2008

§12-5. Nr. 1 - Bebyggelse og anlegg

- B — Boligbebyggelse (1110)
- BV — Bensinstasjon/vegserviceanlegg (1360)
- BE — Energianlegg (1510)

§12-5. Nr. 2 - Samferdselsanlegg og teknisk infrastruktur

- SKV — Kjøreveg (2011)
- SGS — Gang-/sykkelveg (2015)
- SVT — Annen veggrunn - tekniske anlegg (2018)
- SVG — Annen veggrunn - grøntareal (2019)
- STJ — Trasé for jernbane (2021)
- SKH — Kollektivholdeplass (2073)
- SPA — Parkering (2080)
- SKF — Kombinerte formål for samferdselsanlegg og/eller teknisk infrastrukturtraseer (2800)

§12-5. Nr. 3 - Grønnstruktur

- GF — Friområde (3040)

§12-5. Nr. 5 - Landbruks-, natur- og friluftsformål

- L — Landbruk, natur og friluftsliv (5100)
- LSK — Skogbruk (5112)
- LF — Friluftsformål (5130)

§12-5. Nr. 6 - Bruk og vern av sjø og vassdrag med tilhørende strandsone

- V — Bruk og vern av sjø og vassdrag med tilhørende strandsone (6001)

§12-6 - Hensynssoner

- H190 — Sikringssone tunnel (190)
- H310 — Ras- og skredfare (310)
- H320 — Flomfare (320)
- H370 — Høyspenningsanlegg (inkl høyspentkabler) (370)
- H560 — Bevaring naturmiljø (560)
- H570 — Bevaring kulturmiljø (570)
- H730 — Båndlegging etter lov om kulturminner (730)

§12-7 - Bestemmelseområder

- #K — Utforming (1)
- # — Vilkår for bruk av arealer, bygninger og anlegg (GEOT og Gammellina) (2)
- #Støytiltak — Trafikkregulerende tiltak og parkeringsbestemmelser (7)
- #km — Krav om særskilt rekkefølge for gjennomføring av tiltak (10)
- (#) (R) — Midlertidig bygge- og anleggsområde

Linjesymbol

- Plangrense
- Formålgrense
- Bestemmelsegrense
- Midlertidig bygge- og anleggrense
- Grense for sikringssone
- Grense for faresone
- Grense for angitt hensynssone
- Grense for båndleggingssone
- Byggegrense (1211)
- Bebyggelse som forutsettes fjernet (1215)
- Frisiktlinje (1222)

Punktsymboler

- Avkjørsel - både inn og utkjøring (1242)

Kartopplysninger

Kilde for basiskart:	Nye Veier	Ekvidistanse:	5m
Dato for basiskart:	08.03.2023	Kartmålestokk:	1:2000 (A1)
Koordinatsystem:	EUREF89.NTM-10		
Høydegrunnlag:	NN2000		

0 — 50.0 — 100m

N

Melhus kommune

Detaljregulering

for E6 Gyllan-Kvål

Med tilhørende reguleringsbestemmelser

Arealplan-ID: 2020013

Forslagsstiller: Nye Veier AS

SAKSBEHANDLING ETTER PLAN- OG BYGNINGSLOVEN

				SAKS-NR	DATO	SIGN
Dato	XXX	Revisjon	XXX			
Dato	XXX	Revisjon	XXX			
Dato	XXX	Revisjon	XXX			
Kommunestyret sitt vedtak						
Ny 2. gang behandling						
Offentlig ettersyn fra ..... til						
2. gangs behandling						
Offentlig ettersyn fra ..... til						
1. gangs behandling						
Kunngjøring av oppstart av planarbeid				20/2821	13.01.2021	
Oppstartsmøte...					01.12.2020	

PLANEN ER UTARBEIDET AV: Norconsult — Forslagsstiler: NyeVeier

TEGNNR.	DATO	SIGN
RP01	20.03.2023	

Det bekreftes at planen er i samsvar med kommunestyrets vedtak av — Bekreft Dato — PLANSJEFNAVN — Dato — Plansjef

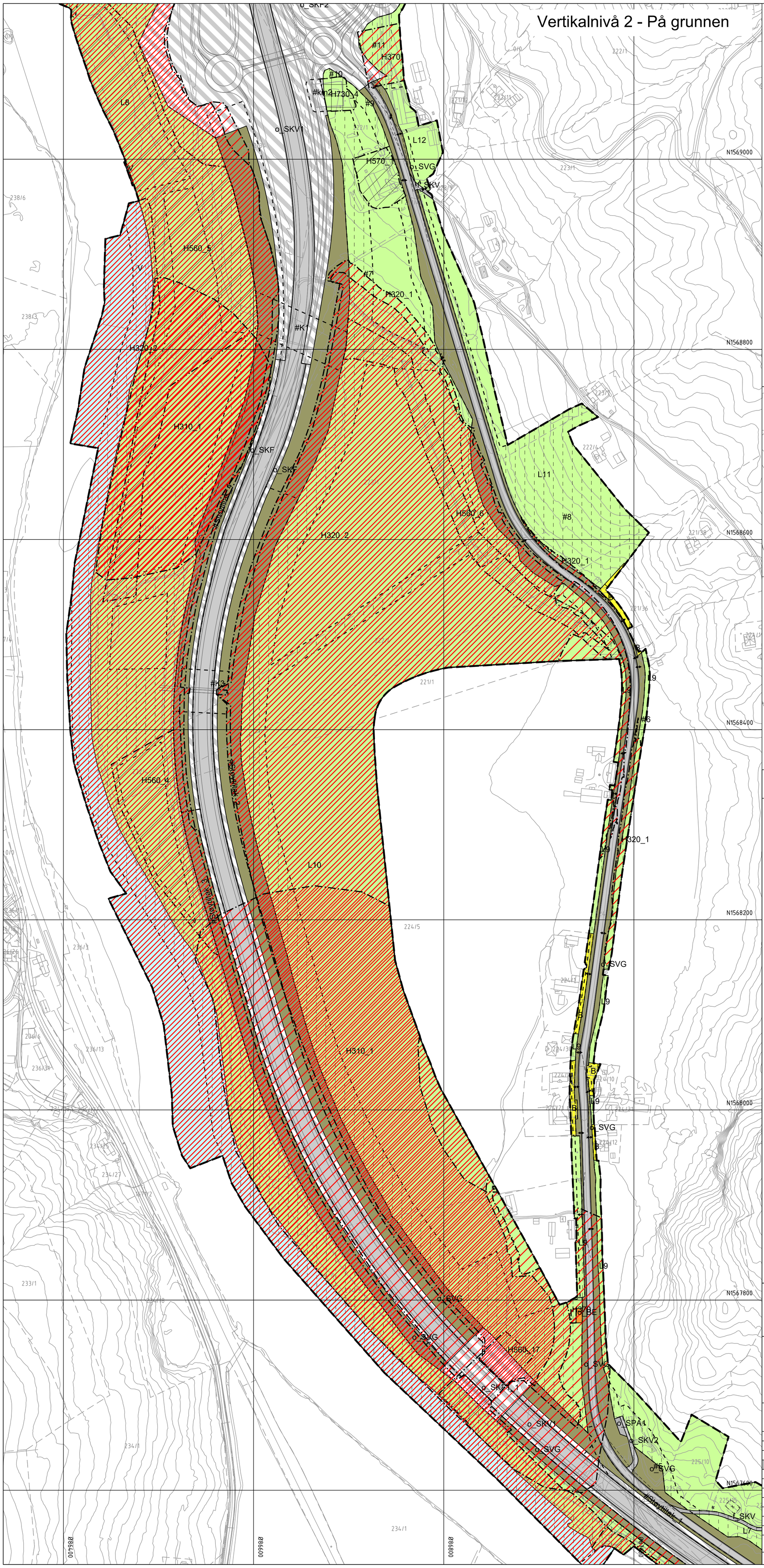

Kartbladinndeling

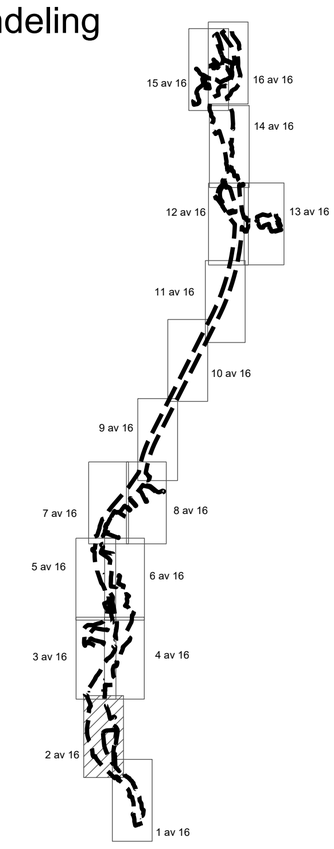

UTSNITT
Vertikalnivå 3 - Over grunnen
1:2000

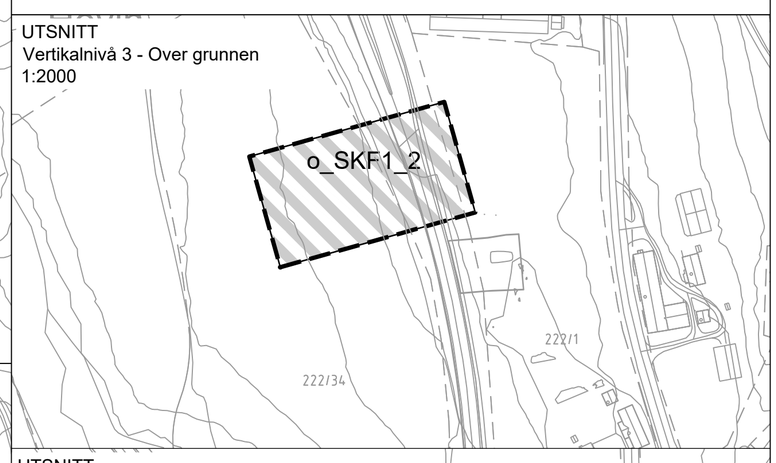

UTSNITT
Vertikalnivå 3 - Over grunnen
1:2000

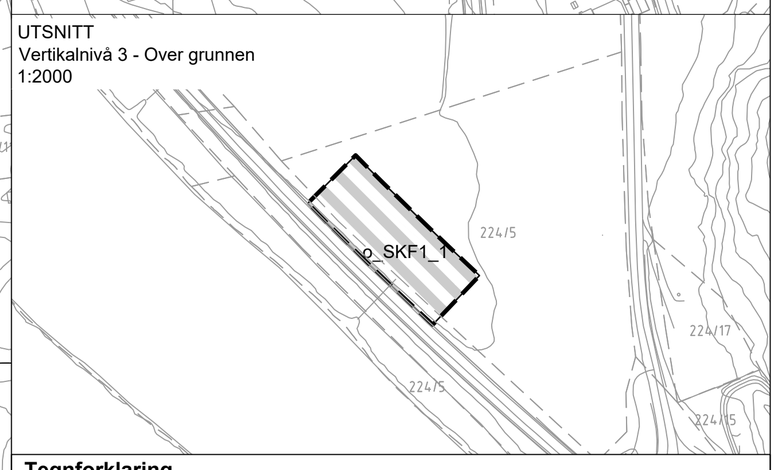

Tegnforklaring

Reguleringsplan PBL 2008

§12-5. Nr. 1 - Bebyggelse og anlegg

- B – Boligbebyggelse (1110)
- BV – Bensinstasjon/vegserviceanlegg (1360)
- BE – Energianlegg (1510)

§12-5. Nr. 2 - Samferdselsanlegg og teknisk infrastruktur

- SKV – Kjøreveg (2011)
- SGS – Gang-/sykkelveg (2015)
- SVT – Annen veggrunn - tekniske anlegg (2018)
- SVG – Annen veggrunn - grøntareal (2019)
- STJ – Trasé for jernbane (2021)
- SKH – Kollektivholdeplass (2073)
- SPA – Parkering (2080)
- SKF – Kombinerte formål for samferdselsanlegg og/eller teknisk infrastrukturtraseer (2800)

§12-5. Nr. 3 - Grønnstruktur

- GF – Friområde (3040)

§12-5. Nr. 5 - Landbruks-, natur- og friluftsformål

- L – Landbruk, natur og friluftsliv (5100)
- LSK – Skogbruk (5112)
- LF – Friluftsformål (5130)

§12-5. Nr. 6 - Bruk og vern av sjø og vassdrag med tilhørende strandsone

- V – Bruk og vern av sjø og vassdrag med tilhørende strandsone (6001)

§12-6 - Hensynssoner

- H190 – Sikringssone tunnel (190)
- H310 – Ras- og skredfare (310)
- H320 – Flomfare (320)
- H370 – Høyspenningsanlegg (inkl høyspentkabler) (370)
- H560 – Bevaring naturmiljø (560)
- H570 – Bevaring kulturmiljø (570)
- H730 – Båndlegging etter lov om kulturminner (730)

§12-7 - Bestemmelseområder

- #K – Utforming (1)
- # – Vilkår for bruk av arealer, bygninger og anlegg (GEOT og Gammellina) (2)
- #Støytiltak – Trafikkregulerende tiltak og parkeringsbestemmelser (7)
- #km – Krav om særskilt rekkefølge for gjennomføring av tiltak (10)
- (#) (R) – Midlertidig bygge- og anleggsområde

Linjesymbol

- Plangrense
- Formålgrense
- Bestemmelsegrense
- Midlertidig bygge- og anleggrense
- Grense for sikringssone
- Grense for faresone
- Grense for angitt hensynssone
- Grense for båndleggingssone
- Byggegrense (1211)
- Bebyggelse som forutsettes fjernet (1215)
- Frisiktlinje (1222)

Punktsymboler

- Avkjørsel - både inn og utkjøring (1242)

Kartopplysninger

Kilde for basiskart:	Nye Veier	Ekvidistanse:	5m
Dato for basiskart:	08.03.2023	Kartmålestokk:	1:2000 (A1)
Koordinatsystem:	EUREF89.NTM-10		
Høydegrunnlag:	NN2000		

0 50.0 100m

N

Melhus kommune

Detaljregulering

for E6 Gyllan-Kvål

Med tilhørende reguleringsbestemmelser

Arealplan-ID: 2020013

Forslagsstiller: Nye Veier AS

SAKSBEHANDLING ETTER PLAN- OG BYGNINGSLOVEN			SAKS-NR	DATO	SIGN
Dato XXX	Revisjon XXX				
Dato XXX	Revisjon XXX				
Dato XXX	Revisjon XXX				
Kommunestyret sitt vedtak					
Ny 2. gang behandling					
Offentlig ettersyn fra ..... til					
2. gangs behandling					
Offentlig ettersyn fra ..... til					
1. gangs behandling					
Kunngjøring av oppstart av planarbeid			20/2821	13.01.2021	
Oppstartsmøte...				01.12.2020	
PLANEN ER UTARBEIDET AV: Norconsult	Forslagsstiller NyeVeier		TEGNNR.	DATO	SIGN
			RP02	20.03.2023	
Det bekreftes at planen er i samsvar med kommunestyrets vedtak av			Bekreft Dato	PLANSJEFNAVN	
			Dato	Plansjef	

Vertikalnivå 2 - På grunnen

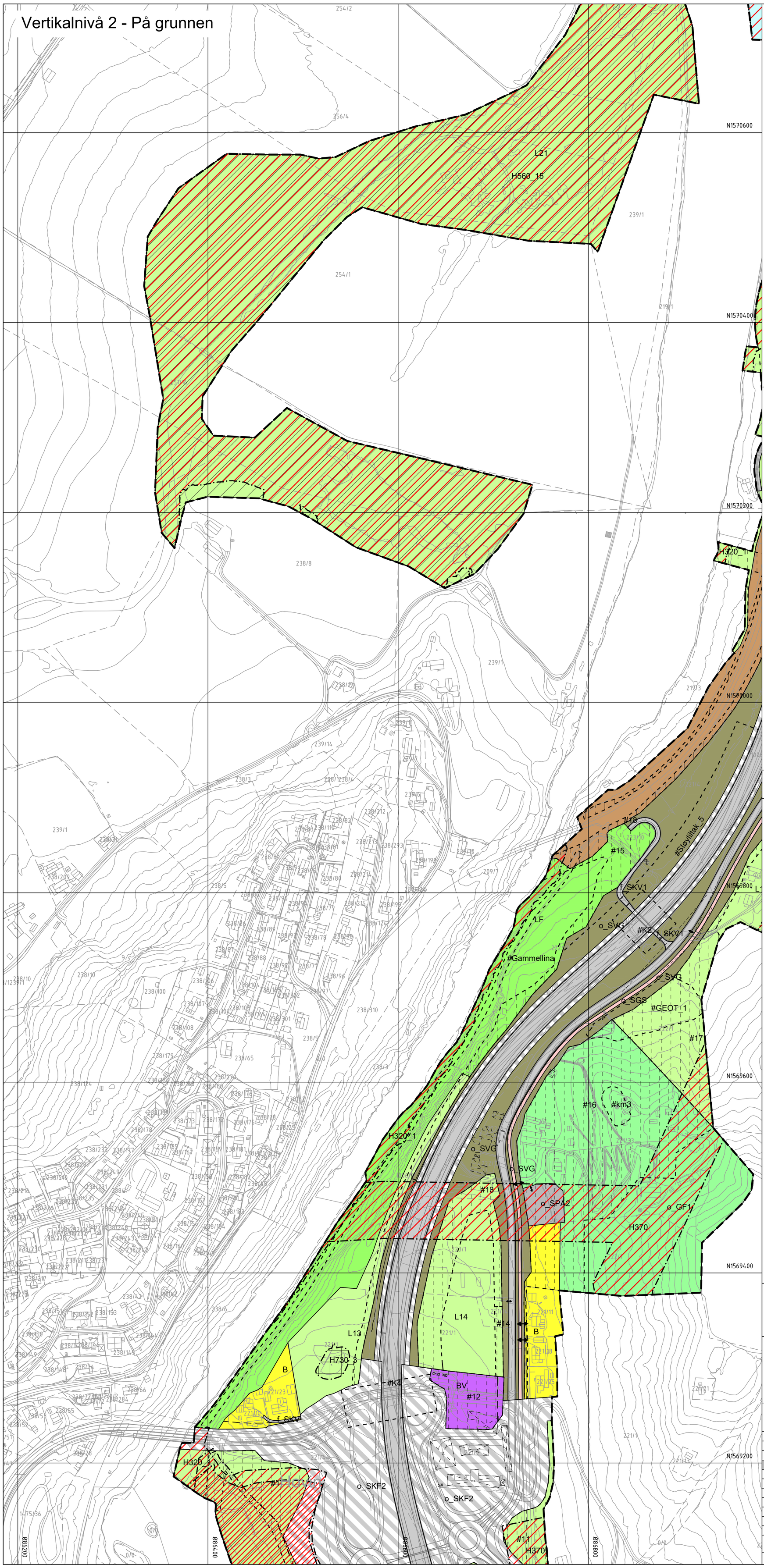

Kartbladinndeling

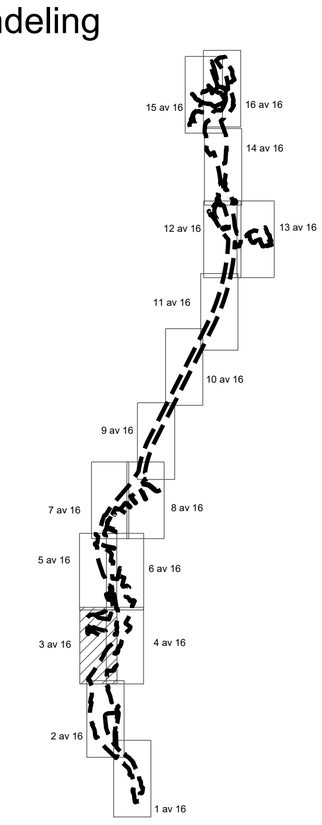

Tegnforklaring

Reguleringsplan PBL 2008

§12-5. Nr. 1 - Bebyggelse og anlegg

- B — Boligbebyggelse (1110)
- BV — Bensinstasjon/vegserviceanlegg (1360)
- BE — Energianlegg (1510)

§12-5. Nr. 2 - Samferdselsanlegg og teknisk infrastruktur

- SKV — Kjøreveg (2011)
- SGS — Gang-/sykkelveg (2015)
- SVT — Annen veggrunn - tekniske anlegg (2018)
- SVG — Annen veggrunn - grøntareal (2019)
- STJ — Trasé for jernbane (2021)
- SKH — Kollektivholdeplass (2073)
- SPA — Parkering (2080)
- SKF — Kombinerte formål for samferdselsanlegg og/eller teknisk infrastrukturtraseer (2800)

§12-5. Nr. 3 - Grønnstruktur

- GF — Friområde (3040)

§12-5. Nr. 5 - Landbruks-, natur- og friluftsformål

- L — Landbruk, natur og friluftsliv (5100)
- LSK — Skogbruk (5112)
- LF — Friluftsformål (5130)

§12-5. Nr. 6 - Bruk og vern av sjø og vassdrag med tilhørende strandsone

- V — Bruk og vern av sjø og vassdrag med tilhørende strandsone (6001)

§12-6 - Hensynssoner

- H190 — Sikringssone tunnel (190)
- H310 — Ras- og skredfare (310)
- H320 — Flomfare (320)
- H370 — Høyspenningsanlegg (inkl høyspentkabler) (370)
- H560 — Bevaring naturmiljø (560)
- H570 — Bevaring kulturmiljø (570)
- H730 — Båndlegging etter lov om kulturminner (730)

§12-7 - Bestemmelseområder

- #K — Utforming (1)
- # — Vilkår for bruk av arealer, bygninger og anlegg (GEOT og Gammellina) (2)
- #Støytiltak — Trafikkregulerende tiltak og parkeringsbestemmelser (7)
- #km — Krav om særskilt rekkefølge for gjennomføring av tiltak (10)
- (#) (R) — Midlertidig bygge- og anleggsområde

Linjesymbol

- Plangrense
- Formålgrense
- Bestemmelsegrense
- Midlertidig bygge- og anleggrense
- Grense for sikringssone
- Grense for faresone
- Grense for angitt hensynssone
- Grense for båndleggingssone
- Byggegrense (1211)
- Bebyggelse som forutsettes fjernet (1215)
- Frisiktlinje (1222)

Punktsymboler

- Avkjørsel - både inn og utkjøring (1242)

Kartopplysninger

Kilde for basiskart:	Nye Veier	Ekvidistanse:	5m
Dato for basiskart:	08.03.2023	Kartmålestokk:	1:2000 m (A1)
Koordinatsystem:	EUREF89.NTM-10		
Høydegrunnlag:	NN2000		

0 — 50.0 — 100m

N

Melhus kommune

Detaljregulering

for E6 Gyllan-Kvål

Med tilhørende reguleringsbestemmelser

Arealplan-ID: 2020013

Forslagsstiller: Nye Veier AS

SAKSBEHANDLING ETTER PLAN- OG BYGNINGSLOVEN

				SAKS-NR	DATO	SIGN
Dato	XXX	Revisjon	XXX			
Dato	XXX	Revisjon	XXX			
Dato	XXX	Revisjon	XXX			
Kommunestyret sitt vedtak						
Ny 2. gang behandling						
Offentlig ettersyn fra ..... til						
2. gangs behandling						
Offentlig ettersyn fra ..... til						
1. gangs behandling						
Kunngjøring av oppstart av planarbeid				20/2821	13.01.2021	
Oppstartsmøte...					01.12.2020	

PLANEN ER UTARBEIDET AV: Norconsult — Forslagsstiler: NyeVeier

TEGNNR.	DATO	SIGN
RP03	20.03.2023	

Det bekreftes at planen er i samsvar med kommunestyrets vedtak av

BekreftDato / Dato — PLANSJEFNAVN / Plansjef

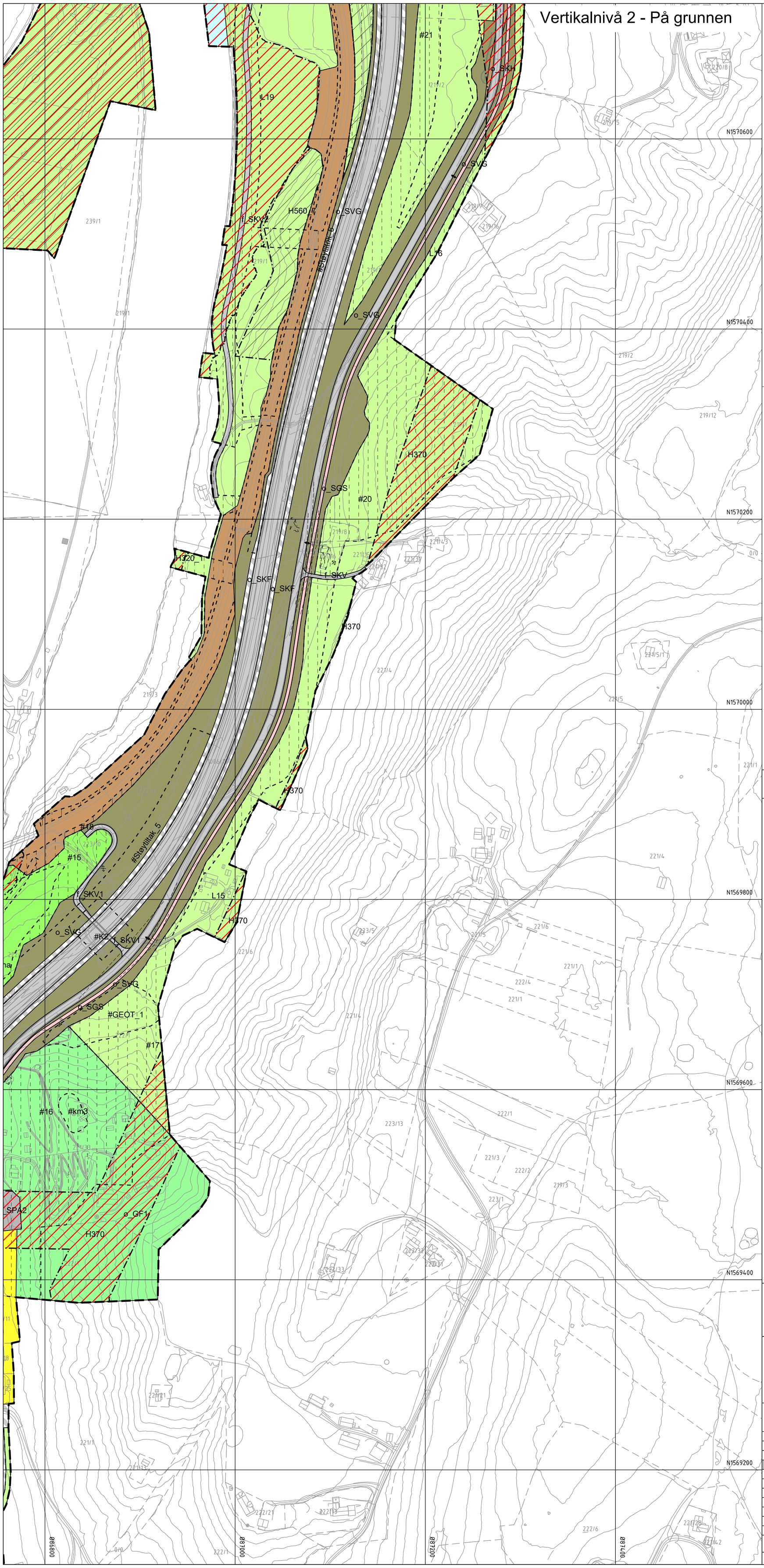

Kartbladinndeling

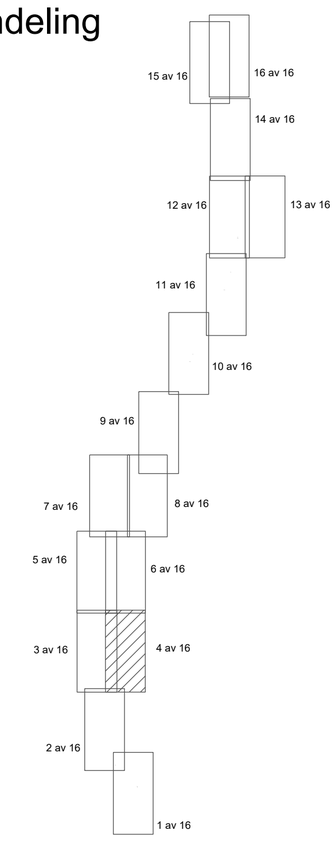

Tegnforklaring

Reguleringsplan PBL 2008

§12-5. Nr. 1 - Bebyggelse og anlegg

- B — Boligbebyggelse (1110)
- BV — Bensinstasjon/vegserviceanlegg (1360)
- BE — Energianlegg (1510)

§12-5. Nr. 2 - Samferdselsanlegg og teknisk infrastruktur

- SKV — Kjøreveg (2011)
- SGS — Gang-/sykkelveg (2015)
- SVT — Annen veggrunn - tekniske anlegg (2018)
- SVG — Annen veggrunn - grøntareal (2019)
- STJ — Trasé for jernbane (2021)
- SKH — Kollektivholdeplass (2073)
- SPA — Parkering (2080)
- SKF — Kombinerte formål for samferdselsanlegg og/eller teknisk infrastrukturtraseer (2800)

§12-5. Nr. 3 - Grønnstruktur

- GF — Friområde (3040)

§12-5. Nr. 5 - Landbruks-, natur- og friluftsformål

- L — Landbruk, natur og friluftsliv (5100)
- LSK — Skogbruk (5112)
- LF — Friluftsformål (5130)

§12-5. Nr. 6 - Bruk og vern av sjø og vassdrag med tilhørende strandsone

- V — Bruk og vern av sjø og vassdrag med tilhørende strandsone (6001)

§12-6 - Hensynssoner

- H190 — Sikringssone tunnel (190)
- H310 — Ras- og skredfare (310)
- H320 — Flomfare (320)
- H370 — Høyspenningsanlegg (inkl høyspentkabler) (370)
- H560 — Bevaring naturmiljø (560)
- H570 — Bevaring kulturmiljø (570)
- H730 — Båndlegging etter lov om kulturminner (730)

§12-7 - Bestemmelseområder

- #K — Utforming (1)
- # — Vilkår for bruk av arealer, bygninger og anlegg (GEOT og Gammellina) (2)
- #Støytiltak — Trafikkregulerende tiltak og parkeringsbestemmelser (7)
- #km — Krav om særskilt rekkefølge for gjennomføring av tiltak (10)
- (#) (R) — Midlertidig bygge- og anleggsområde

Linjesymbol

- Plangrense
- Formålgrense
- Bestemmelsegrense
- Midlertidig bygge- og anleggrense
- Grense for sikringssone
- Grense for faresone
- Grense for angitt hensynssone
- Grense for båndleggingssone
- Byggegrense (1211)
- Bebyggelse som forutsettes fjernet (1215)
- Frisiktlinje (1222)

Punktsymboler

- Avkjørsel - både inn og utkjøring (1242)

Kartopplysninger

Kilde for basiskart:	Nye Veier	Ekvidistanse:	5m
Dato for basiskart:	08.03.2023	Kartmålestokk:	1:2000 m
Koordinatsystem:	EUREF89.NTM-10		
Høydegrunnlag:	NN2000		

0 50 100m

N

Melhus kommune

Detaljregulering

for E6 Gyllan-Kvål

Med tilhørende reguleringsbestemmelser

Arealplan-ID: 2020013

Forslagsstiller: Nye Veier AS

SAKSBEHANDLING ETTER PLAN- OG BYGNINGSLOVEN			SAKS-NR	DATO	SIGN
Dato XXX	Revisjon XXX				
Dato XXX	Revisjon XXX				
Dato XXX	Revisjon XXX				
Kommunestyret sitt vedtak					
Ny 2. gang behandling					
Offentlig ettersyn fra ..... til					
2. gangs behandling					
Offentlig ettersyn fra ..... til					
1. gangs behandling					
Kunngjøring av oppstart av planarbeid			20/2821	13.01.2021	
Oppstartsmøte...				01.12.2020	

PLANEN ER UTARBEIDET AV: Norconsult — Forslagsstiler: NyeVeier

TEGNNR.	DATO	SIGN
RP04	20.03.2023	

Det bekreftes at planen er i samsvar med kommunestyrets vedtak av — Bekreft/Dato — Dato — PLANSJEFNAVN — Plansjef

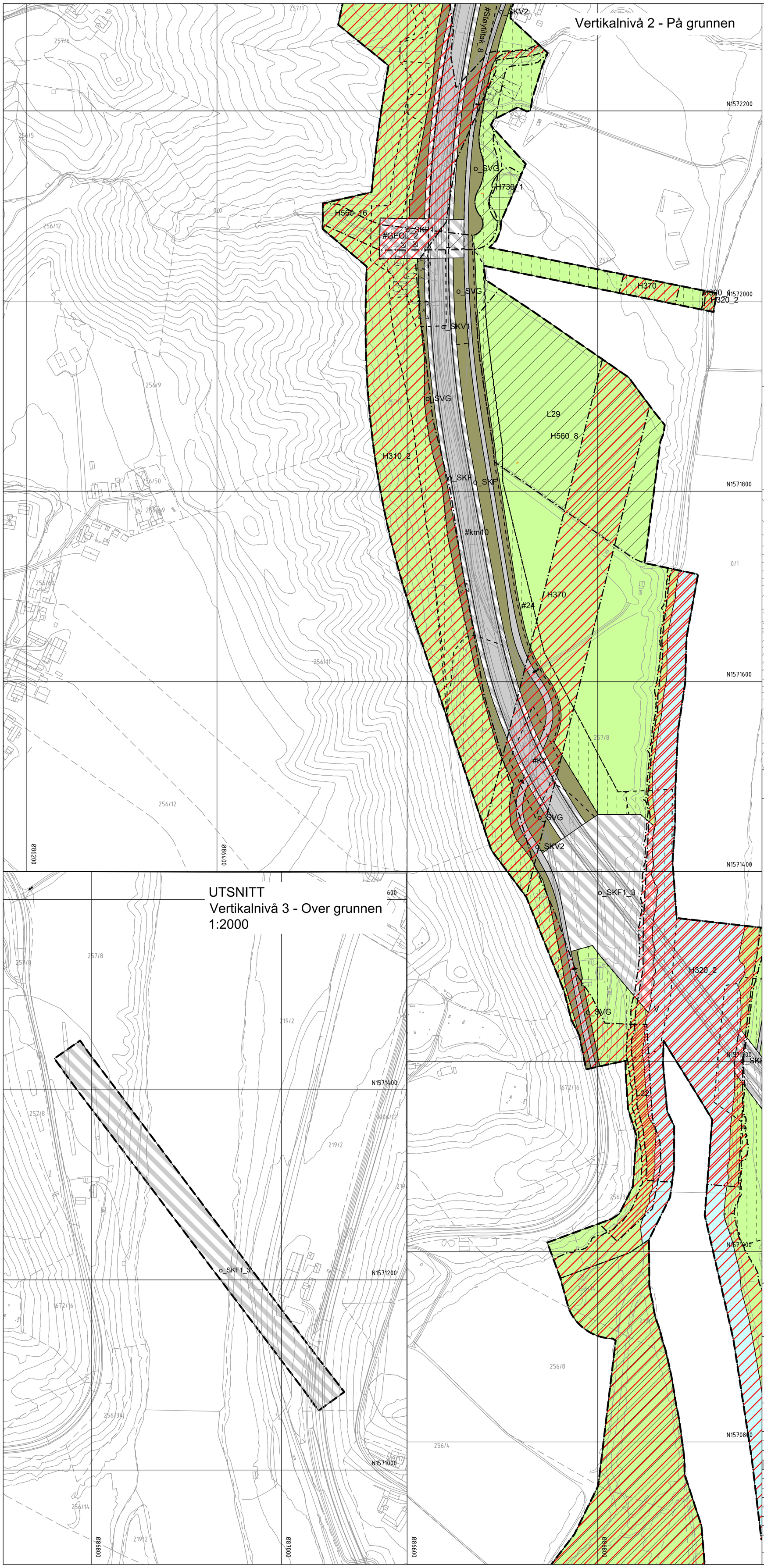

Kartbladinndeling

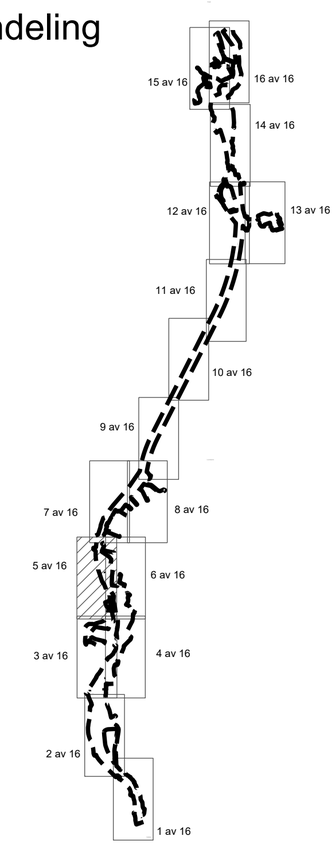

UTSNITT
Vertikalnivå 3 - Over grunnen
1:2000

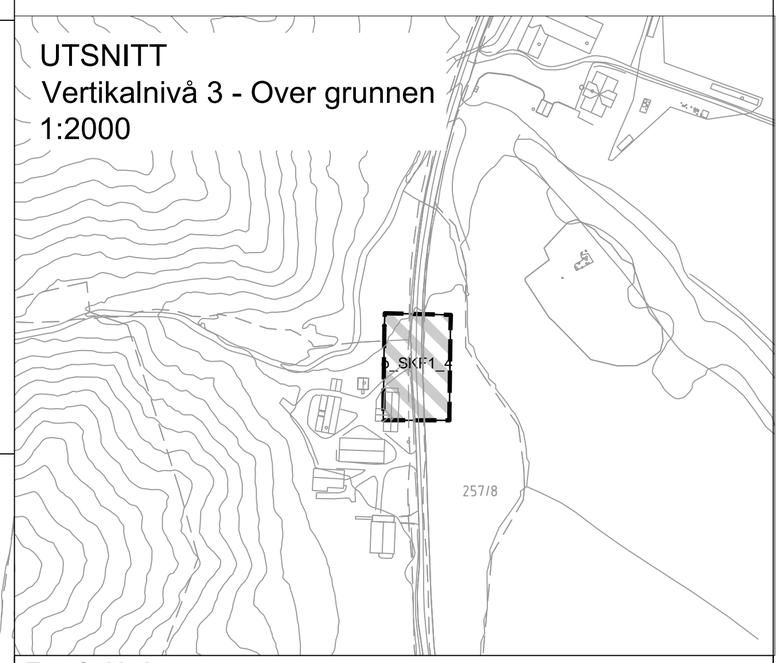

Tegnforklaring

Reguleringsplan PBL 2008

§12-5. Nr. 1 - Bebyggelse og anlegg

- B — Boligbebyggelse (1110)
- BV — Bensinstasjon/vegserviceanlegg (1360)
- BE — Energianlegg (1510)

§12-5. Nr. 2 - Samferdselsanlegg og teknisk infrastruktur

- SKV — Kjøreveg (2011)
- SGS — Gang-/sykkelveg (2015)
- SVT — Annen veggrunn - tekniske anlegg (2018)
- SVG — Annen veggrunn - grøntareal (2019)
- STJ — Trasé for jernbane (2021)
- SKH — Kollektivholdeplass (2073)
- SPA — Parkering (2080)
- SKF — Kombinerte formål for samferdselsanlegg og/eller teknisk infrastrukturtraseer (2800)

§12-5. Nr. 3 - Grønnstruktur

- GF — Friområde (3040)

§12-5. Nr. 5 - Landbruks-, natur- og friluftsformål

- L — Landbruk, natur og friluftsliv (5100)
- LSK — Skogbruk (5112)
- LF — Friluftsformål (5130)

§12-5. Nr. 6 - Bruk og vern av sjø og vassdrag med tilhørende strandsone

- V — Bruk og vern av sjø og vassdrag med tilhørende strandsone (6001)

§12-6 - Hensynssoner

- H190 — Sikringssone tunnel (190)
- H310 — Ras- og skredfare (310)
- H320 — Flomfare (320)
- H370 — Høyspenningsanlegg (inkl høyspentkabler) (370)
- H560 — Bevaring naturmiljø (560)
- H570 — Bevaring kulturmiljø (570)
- H730 — Båndlegging etter lov om kulturminner (730)

§12-7 - Bestemmelseområder

- #K — Utforming (1)
- # — Vilkår for bruk av arealer, bygninger og anlegg (GEOT og Gammellina) (2)
- #Støytiltak — Trafikkregulerende tiltak og parkeringsbestemmelser (7)
- #km — Krav om særskilt rekkefølge for gjennomføring av tiltak (10)
- (#) (R) — Midlertidig bygge- og anleggsområde

Linjesymbol

- Plangrense
- Formålgrense
- Bestemmelsegrense
- Midlertidig bygge- og anleggrense
- Grense for sikringssone
- Grense for faresone
- Grense for angitt hensynssone
- Grense for båndleggingssone
- Byggegrense (1211)
- Bebyggelse som forutsettes fjernet (1215)
- Frisiktlinje (1222)

Punktsymboler

- Avkjørsel - både inn og utkjøring (1242)

Kartopplysninger

Kilde for basiskart:	Nye Veier	Ekvidistanse:	5m
Dato for basiskart:	08.03.2023	Kartmålestokk:	1:2000 m
Koordinatsystem:	EUREF89.NTM-10		
Høydegrunnlag:	NN2000		

0 — 50.0 — 100m

N

Melhus kommune

Detaljregulering

for E6 Gyllan-Kvål

Med tilhørende reguleringsbestemmelser

Arealplan-ID: 2020013

Forslagsstiller: Nye Veier AS

SAKSBEHANDLING ETTER PLAN- OG BYGNINGSLOVEN	SAKS-NR	DATO	SIGN
Dato XXX Revisjon XXX			
Dato XXX Revisjon XXX			
Dato XXX Revisjon XXX			
Kommunestyret sitt vedtak			
Ny 2. gang behandling			
Offentlig ettersyn fra ..... til			
2. gangs behandling			
Offentlig ettersyn fra ..... til			
1. gangs behandling			
Kunngjøring av oppstart av planarbeid	20/2821	13.01.2021	
Oppstartsmøte...		01.12.2020	

PLANEN ER UTARBEIDET AV: Norconsult	Forslagsstiler: NyeVeier	TEGNNR.	DATO	SIGN
		RP05	20.03.2023	

Det bekreftes at planen er i samsvar med kommunestyrets vedtak av — Bekreftdato / Dato — PLANSJEFNAVN / Plansjef

Vertikalnivå 2 - På grunnen

Kartbladinndeling

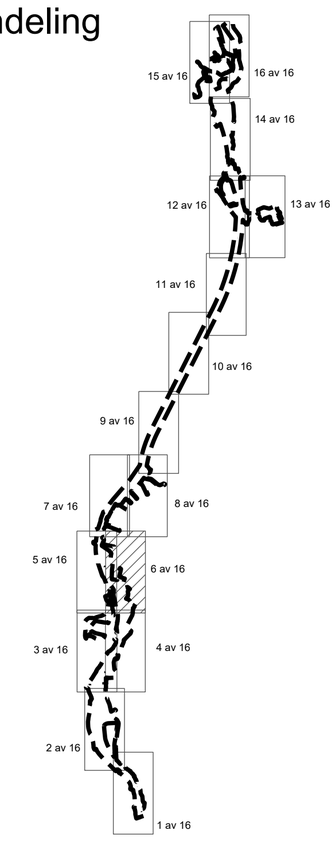

Tegnforklaring

Reguleringsplan PBL 2008

§12-5. Nr. 1 - Bebyggelse og anlegg

- B — Boligbebyggelse (1110)
- BV — Bensinstasjon/vegserviceanlegg (1360)
- BE — Energianlegg (1510)

§12-5. Nr. 2 - Samferdselsanlegg og teknisk infrastruktur

- SKV — Kjøreveg (2011)
- SGS — Gang-/sykkelveg (2015)
- SVT — Annen veggrunn - tekniske anlegg (2018)
- SVG — Annen veggrunn - grøntareal (2019)
- STJ — Trasé for jernbane (2021)
- SKH — Kollektivholdeplass (2073)
- SPA — Parkering (2080)
- SKF — Kombinerte formål for samferdselsanlegg og/eller teknisk infrastrukturtraseer (2800)

§12-5. Nr. 3 - Grønnstruktur

- GF — Friområde (3040)

§12-5. Nr. 5 - Landbruks-, natur- og friluftsformål

- L — Landbruk, natur og friluftsliv (5100)
- LSK — Skogbruk (5112)
- LF — Friluftsformål (5130)

§12-5. Nr. 6 - Bruk og vern av sjø og vassdrag med tilhørende strandsone

- V — Bruk og vern av sjø og vassdrag med tilhørende strandsone (6001)

§12-6 - Hensynssoner

- H190 — Sikringssone tunnel (190)
- H310 — Ras- og skredfare (310)
- H320 — Flomfare (320)
- H370 — Høyspenningsanlegg (inkl høyspentkabler) (370)
- H560 — Bevaring naturmiljø (560)
- H570 — Bevaring kulturmiljø (570)
- H730 — Båndlegging etter lov om kulturminner (730)

§12-7 - Bestemmelseområder

- #K — Utforming (1)
- # — Vilkår for bruk av arealer, bygninger og anlegg (GEOT og Gammellina) (2)
- #Støytiltak — Trafikkregulerende tiltak og parkeringsbestemmelser (7)
- #km — Krav om særskilt rekkefølge for gjennomføring av tiltak (10)
- (#) (R) — Midlertidig bygge- og anleggsområde

Linjesymbol

- Plangrense
- Formålgrense
- Bestemmelsegrense
- Midlertidig bygge- og anleggrense
- Grense for sikringssone
- Grense for faresone
- Grense for angitt hensynssone
- Grense for båndleggingssone
- Byggegrense (1211)
- Bebyggelse som forutsettes fjernet (1215)
- Frisiktlinje (1222)

Punktsymboler

- Avkjørsel - både inn og utkjøring (1242)

Kartopplysninger

Kilde for basiskart:	Nye Veier	Ekvidistanse:	5m
Dato for basiskart:	08.03.2023	Kartmålestokk:	1:2000
Koordinatsystem:	EUREF89.NTM-10		
Høydegrunnlag:	NN2000		

0 50.0 100m

N

Melhus kommune

Detaljregulering

for E6 Gyllan-Kvål

Med tilhørende reguleringsbestemmelser

Arealplan-ID: 2020013

Forslagsstiller: Nye Veier AS

SAKSBEHANDLING ETTER PLAN- OG BYGNINGSLOVEN

				SAKS-NR	DATO	SIGN
Dato	XXX	Revisjon	XXX			
Dato	XXX	Revisjon	XXX			
Dato	XXX	Revisjon	XXX			
Kommunestyret sitt vedtak						
Ny 2. gang behandling						
Offentlig ettersyn fra ..... til						
2. gangs behandling						
Offentlig ettersyn fra ..... til						
1. gangs behandling						
Kunngjøring av oppstart av planarbeid				20/2821	13.01.2021	
Oppstartsmøte...					01.12.2020	

PLANEN ER UTARBEIDET AV: Norconsult — Forslagsstiler: NyeVeier

TEGNNR.	DATO	SIGN
RP06	20.03.2023	

Det bekreftes at planen er i samsvar med kommunestyrets vedtak av — Bekreftdato / Dato — PLANSJEFNAVN / Plansjef

Vertikalnivå 2 - På grunnen

Kartbladinndeling

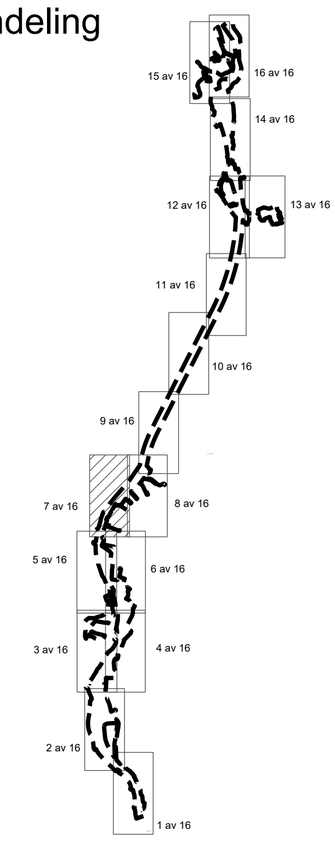

Tegnforklaring

Reguleringsplan PBL 2008

§12-5. Nr. 1 - Bebyggelse og anlegg

- B — Boligbebyggelse (1110)
- BV — Bensinstasjon/vegserviceanlegg (1360)
- BE — Energianlegg (1510)

§12-5. Nr. 2 - Samferdselsanlegg og teknisk infrastruktur

- SKV — Kjøreveg (2011)
- SGS — Gang-/sykkelveg (2015)
- SVT — Annen veggrunn - tekniske anlegg (2018)
- SVG — Annen veggrunn - grøntareal (2019)
- STJ — Trasé for jernbane (2021)
- SKH — Kollektivholdeplass (2073)
- SPA — Parkering (2080)
- SKF — Kombinerte formål for samferdselsanlegg og/eller teknisk infrastrukturtraseer (2800)

§12-5. Nr. 3 - Grønnstruktur

- GF — Friområde (3040)

§12-5. Nr. 5 - Landbruks-, natur- og friluftsformål

- L — Landbruk, natur og friluftsliv (5100)
- LSK — Skogbruk (5112)
- LF — Friluftsformål (5130)

§12-5. Nr. 6 - Bruk og vern av sjø og vassdrag med tilhørende strandsone

- V — Bruk og vern av sjø og vassdrag med tilhørende strandsone (6001)

§12-6 - Hensynssoner

- H190 — Sikringssone tunnel (190)
- H310 — Ras- og skredfare (310)
- H320 — Flomfare (320)
- H370 — Høyspenningsanlegg (inkl høyspentkabler) (370)
- H560 — Bevaring naturmiljø (560)
- H570 — Bevaring kulturmiljø (570)
- H730 — Båndlegging etter lov om kulturminner (730)

§12-7 - Bestemmelseområder

- #K — Utforming (1)
- # — Vilkår for bruk av arealer, bygninger og anlegg (GEOT og Gammellina) (2)
- #Støytiltak — Trafikkregulerende tiltak og parkeringsbestemmelser (7)
- #km — Krav om særskilt rekkefølge for gjennomføring av tiltak (10)
- (#) (R) — Midlertidig bygge- og anleggsområde

Linjesymbol

- Plangrense
- Formålgrense
- Bestemmelsegrense
- Midlertidig bygge- og anleggrense
- Grense for sikringssone
- Grense for faresone
- Grense for angitt hensynssone
- Grense for båndleggingssone
- Byggegrense (1211)
- Bebyggelse som forutsettes fjernet (1215)
- Frisiktlinje (1222)

Punktsymboler

- Avkjørsel - både inn og utkjøring (1242)

Kartopplysninger

Kilde for basiskart:	Nye Veier	Ekvidistanse:	5m
Dato for basiskart:	08.03.2023	Kartmålestokk:	1:2000 m
Koordinatsystem:	EUREF89.NTM-10		
Høydegrunnlag:	NN2000		

0 50 100m

N

Melhus kommune

Detaljregulering

for E6 Gyllan-Kvål

Med tilhørende reguleringsbestemmelser

Arealplan-ID: 2020013

Forslagsstiller: Nye Veier AS

SAKSBEHANDLING ETTER PLAN- OG BYGNINGSLOVEN			SAKS-NR	DATO	SIGN
Dato XXX	Revisjon XXX				
Dato XXX	Revisjon XXX				
Dato XXX	Revisjon XXX				
Kommunestyret sitt vedtak					
Ny 2. gang behandling					
Offentlig ettersyn fra ..... til					
2. gangs behandling					
Offentlig ettersyn fra ..... til					
1. gangs behandling					
Kunngjøring av oppstart av planarbeid			20/2821	13.01.2021	
Oppstartsmøte...				01.12.2020	

PLANEN ER UTARBEIDET AV: Norconsult	Forslagsstiler NyeVeier	TEGNNR.	DATO	SIGN
		RP07	20.03.2023	

Det bekreftes at planen er i samsvar med kommunestyrets vedtak av — Bekreft/Dato Dato — PLANSJEFNAVN Plansjef

Vertikalnivå 2 - På grunnen

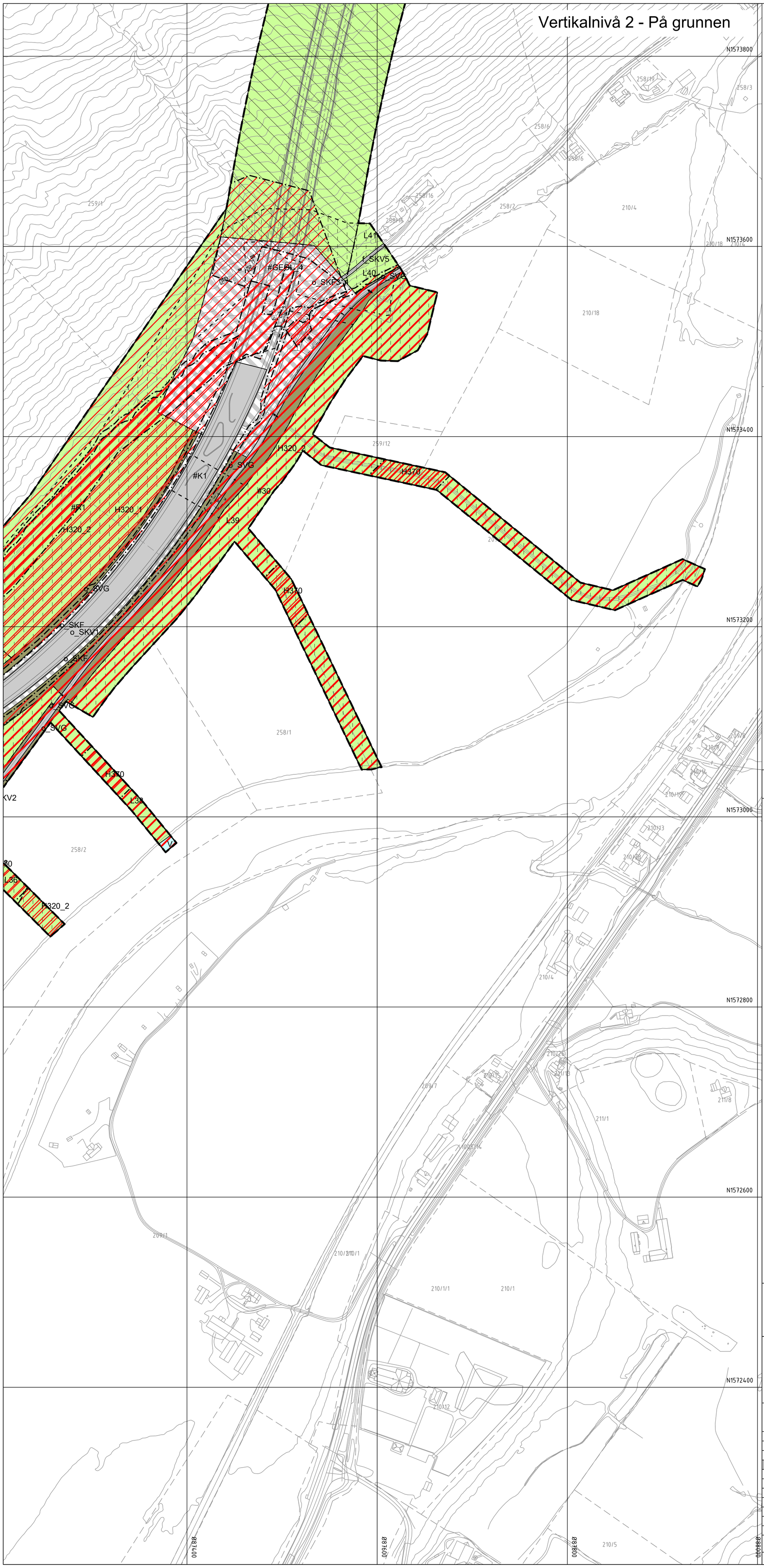

Kartbladinndeling

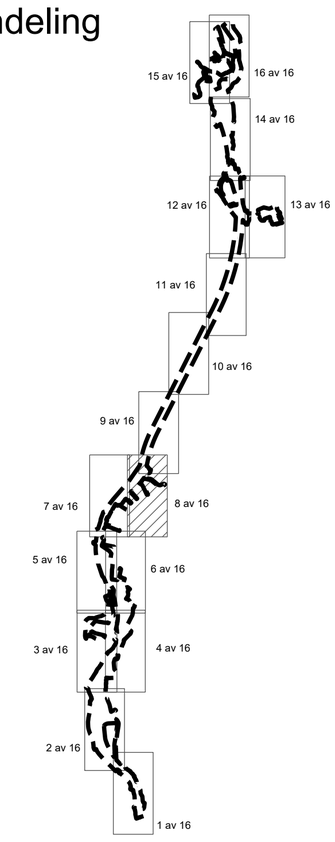

Tegnforklaring

Reguleringsplan PBL 2008

§12-5. Nr. 1 - Bebyggelse og anlegg

- B — Boligbebyggelse (1110)
- BV — Bensinstasjon/vegserviceanlegg (1360)
- BE — Energianlegg (1510)

§12-5. Nr. 2 - Samferdselsanlegg og teknisk infrastruktur

- SKV — Kjøreveg (2011)
- SGS — Gang-/sykkelveg (2015)
- SVT — Annen veggrunn - tekniske anlegg (2018)
- SVG — Annen veggrunn - grøntareal (2019)
- STJ — Trasé for jernbane (2021)
- SKH — Kollektivholdeplass (2073)
- SPA — Parkering (2080)
- SKF — Kombinerte formål for samferdselsanlegg og/eller teknisk infrastrukturtraseer (2800)

§12-5. Nr. 3 - Grønnstruktur

- GF — Friområde (3040)

§12-5. Nr. 5 - Landbruks-, natur- og friluftsformål

- L — Landbruk, natur og friluftsliv (5100)
- LSK — Skogbruk (5112)
- LF — Friluftsformål (5130)

§12-5. Nr. 6 - Bruk og vern av sjø og vassdrag med tilhørende strandsone

- V — Bruk og vern av sjø og vassdrag med tilhørende strandsone (6001)

§12-6 - Hensynssoner

- H190 — Sikringssone tunnel (190)
- H310 — Ras- og skredfare (310)
- H320 — Flomfare (320)
- H370 — Høyspenningsanlegg (inkl høyspentkabler) (370)
- H560 — Bevaring naturmiljø (560)
- H570 — Bevaring kulturmiljø (570)
- H730 — Båndlegging etter lov om kulturminner (730)

§12-7 - Bestemmelseområder

- #K — Utforming (1)
- # — Vilkår for bruk av arealer, bygninger og anlegg (GEOT og Gammellina) (2)
- #Støytiltak — Trafikkregulerende tiltak og parkeringsbestemmelser (7)
- #km — Krav om særskilt rekkefølge for gjennomføring av tiltak (10)
- (#) (R) — Midlertidig bygge- og anleggsområde

Linjesymbol

- Plangrense
- Formålgrense
- Bestemmelsegrense
- Midlertidig bygge- og anleggrense
- Grense for sikringssone
- Grense for faresone
- Grense for angitt hensynssone
- Grense for båndleggingssone
- Byggegrense (1211)
- Bebyggelse som forutsettes fjernet (1215)
- Frisiktlinje (1222)

Punktsymboler

- Avkjørsel - både inn og utkjøring (1242)

Kartopplysninger

Kilde for basiskart:	Nye Veier	Ekvidistanse:	5m
Dato for basiskart:	08.03.2023	Kartmålestokk:	1:2000
Koordinatsystem:	EUREF89.NTM-10		
Høydegrunnlag:	NN2000		

0 50 100m

N

Melhus kommune

Detaljregulering

for E6 Gyllan-Kvål

Med tilhørende reguleringsbestemmelser

Arealplan-ID: 2020013

Forslagsstiller: Nye Veier AS

SAKSBEHANDLING ETTER PLAN- OG BYGNINGSLOVEN			SAKS-NR	DATO	SIGN
Dato XXX	Revisjon XXX				
Dato XXX	Revisjon XXX				
Dato XXX	Revisjon XXX				
Kommunestyret sitt vedtak					
Ny 2. gang behandling					
Offentlig ettersyn fra ..... til					
2. gangs behandling					
Offentlig ettersyn fra ..... til					
1. gangs behandling					
Kunngjøring av oppstart av planarbeid			20/2821	13.01.2021	
Oppstartsmøte...				01.12.2020	

PLANEN ER UTARBEIDET AV: Norconsult Forslagsstiler: NyeVeier

TEGNNR.	DATO	SIGN
RP08	20.03.2023	

Det bekreftes at planen er i samsvar med kommunestyrets vedtak av _____ Bekreftdato / Dato _____ PLANSJEFNAVN / Plansjef

Vertikalnivå 2 - På grunnen

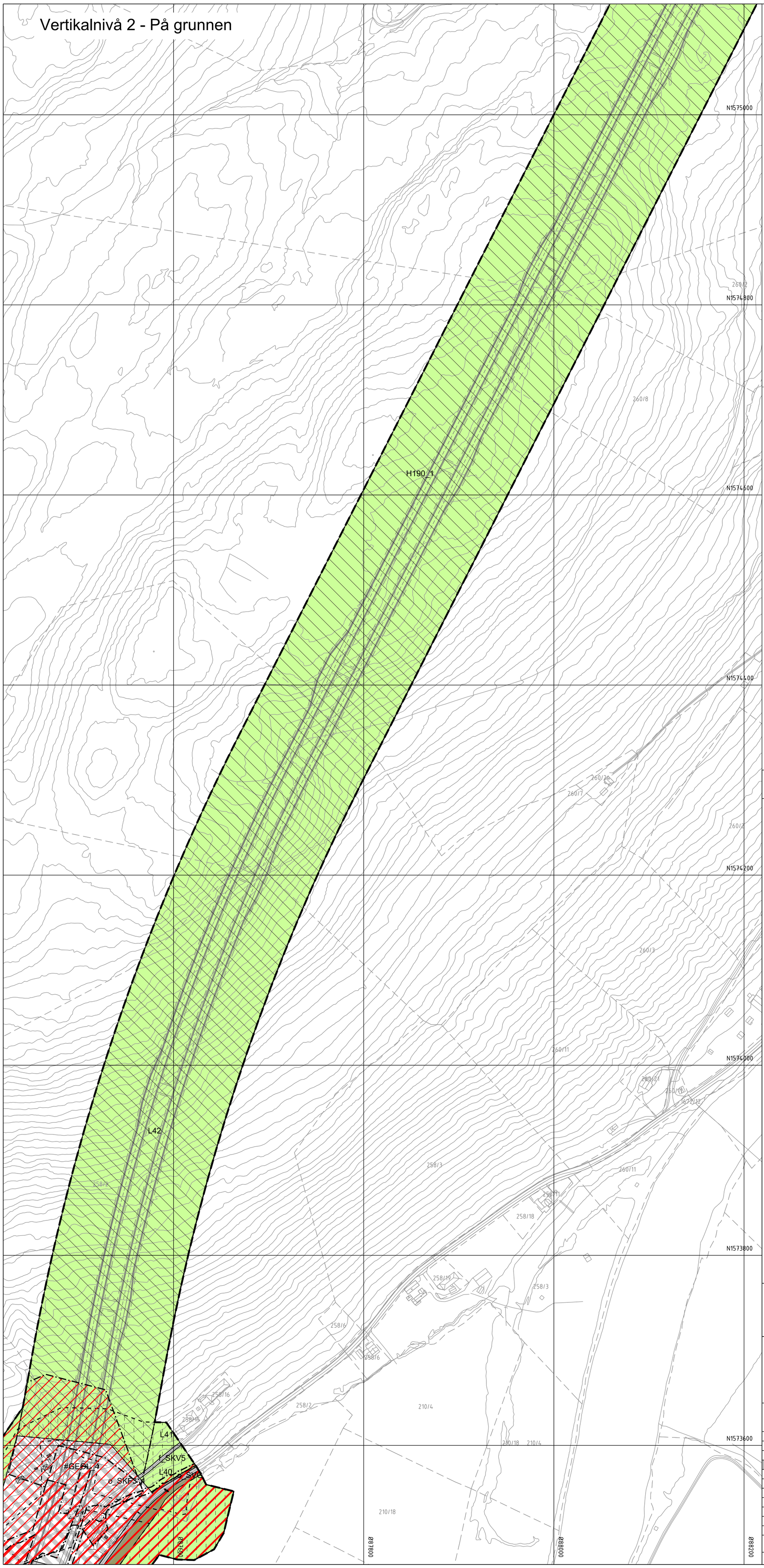

Kartbladinndeling

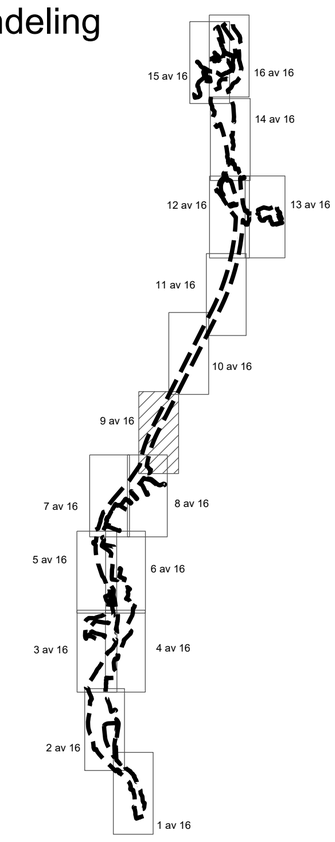

Tegnforklaring

Reguleringsplan PBL 2008

§12-5. Nr. 1 - Bebyggelse og anlegg

- B – Boligbebyggelse (1110)
- BV – Bensinstasjon/vegserviceanlegg (1360)
- BE – Energianlegg (1510)

§12-5. Nr. 2 - Samferdselsanlegg og teknisk infrastruktur

- SKV – Kjøreveg (2011)
- SGS – Gang-/sykkelveg (2015)
- SVT – Annen veggrunn - tekniske anlegg (2018)
- SVG – Annen veggrunn - grøntareal (2019)
- STJ – Trasé for jernbane (2021)
- SKH – Kollektivholdeplass (2073)
- SPA – Parkering (2080)
- SKF – Kombinerte formål for samferdselsanlegg og/eller teknisk infrastrukturtraseer (2800)

§12-5. Nr. 3 - Grønnstruktur

- GF – Friområde (3040)

§12-5. Nr. 5 - Landbruks-, natur- og friluftsformål

- L – Landbruk, natur og friluftsliv (5100)
- LSK – Skogbruk (5112)
- LF – Friluftsformål (5130)

§12-5. Nr. 6 - Bruk og vern av sjø og vassdrag med tilhørende strandsone

- V – Bruk og vern av sjø og vassdrag med tilhørende strandsone (6001)

§12-6 - Hensynssoner

- H190 – Sikringssone tunnel (190)
- H310 – Ras- og skredfare (310)
- H320 – Flomfare (320)
- H370 – Høyspenningsanlegg (inkl høyspentkabler) (370)
- H560 – Bevaring naturmiljø (560)
- H570 – Bevaring kulturmiljø (570)
- H730 – Båndlegging etter lov om kulturminner (730)

§12-7 - Bestemmelseområder

- #K – Utforming (1)
- # – Vilkår for bruk av arealer, bygninger og anlegg (GEOT og Gammellina) (2)
- #Støytiltak – Trafikkregulerende tiltak og parkeringsbestemmelser (7)
- #km – Krav om særskilt rekkefølge for gjennomføring av tiltak (10)
- (#) (R) – Midlertidig bygge- og anleggsområde

Linjesymbol

- Plangrense
- Formålgrense
- Bestemmelsegrense
- Midlertidig bygge- og anleggrense
- Grense for sikringssone
- Grense for faresone
- Grense for angitt hensynssone
- Grense for båndleggingssone
- Byggegrense (1211)
- Bebyggelse som forutsettes fjernet (1215)
- Frisiktlinje (1222)

Punktsymboler

- Avkjørsel - både inn og utkjøring (1242)

Kartopplysninger

Kilde for basiskart:	Nye Veier	Ekvidistanse:	5m
Dato for basiskart:	08.03.2023	Kartmålestokk:	1:2000 m
Koordinatsystem:	EUREF89.NTM-10		
Høydegrunnlag:	NN2000		

0 50.0 100m

N

Melhus kommune

Detaljregulering

for E6 Gyllan-Kvål

Med tilhørende reguleringsbestemmelser

Arealplan-ID: 2020013

Forslagsstiller: Nye Veier AS

SAKSBEHANDLING ETTER PLAN- OG BYGNINGSLOVEN		SAKS-NR	DATO	SIGN
Dato XXX	Revisjon XXX			
Dato XXX	Revisjon XXX			
Dato XXX	Revisjon XXX			
Kommunestyret sitt vedtak				
Ny 2. gang behandling				
Offentlig ettersyn fra ..... til				
2. gangs behandling				
Offentlig ettersyn fra ..... til				
1. gangs behandling				
Kunngjøring av oppstart av planarbeid		20/2821	13.01.2021	
Oppstartsmøte...			01.12.2020	

PLANEN ER UTARBEIDET AV: Norconsult — Forslagsstiller: NyeVeier

TEGNNR.	DATO	SIGN
RP09	20.03.2023	

Det bekreftes at planen er i samsvar med kommunestyrets vedtak av _____ Bekreft/Dato _____ PLANSJEFNAVN Plansjef

Vertikalnivå 2 - På grunnen

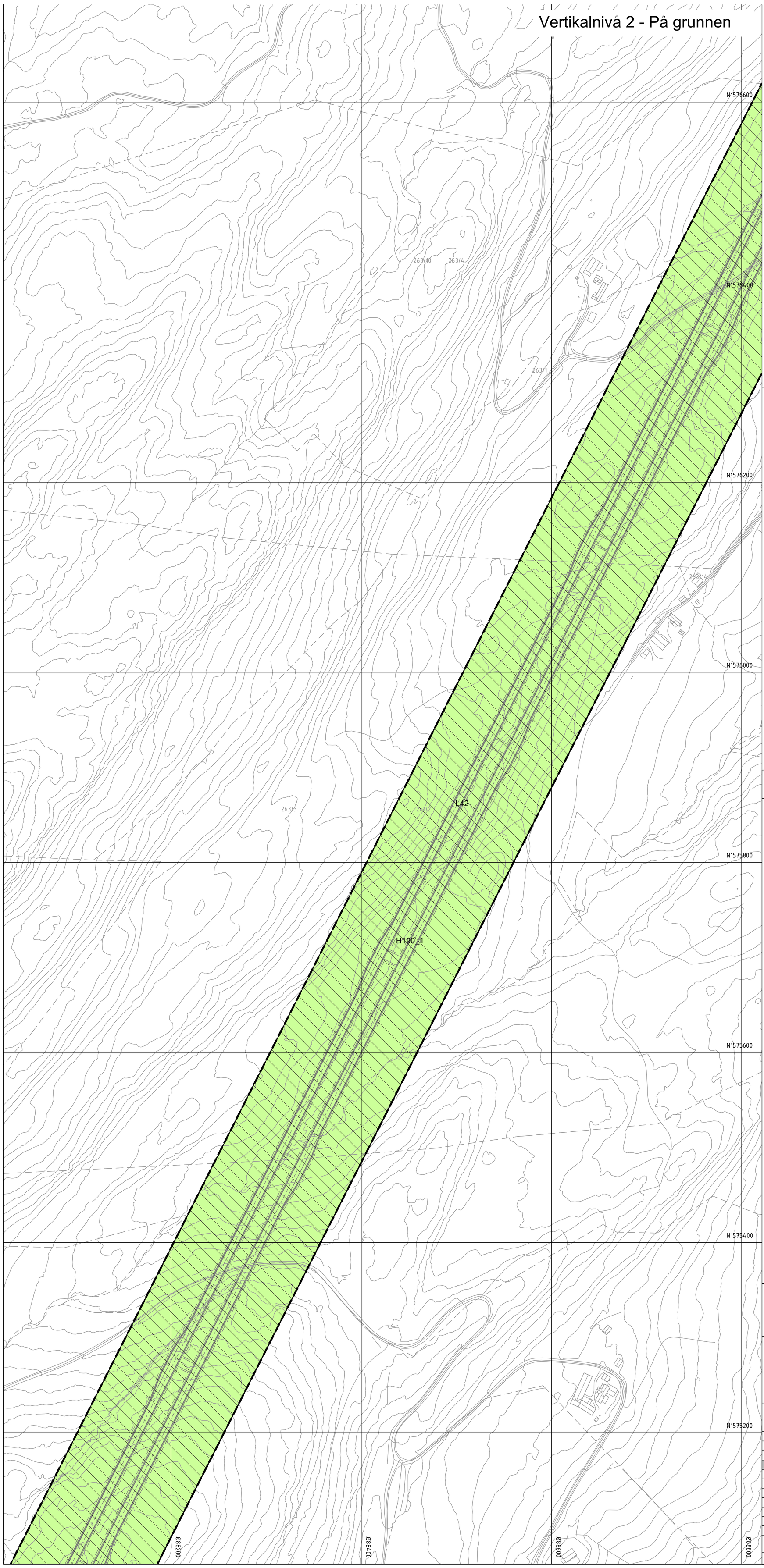

Kartbladinndeling

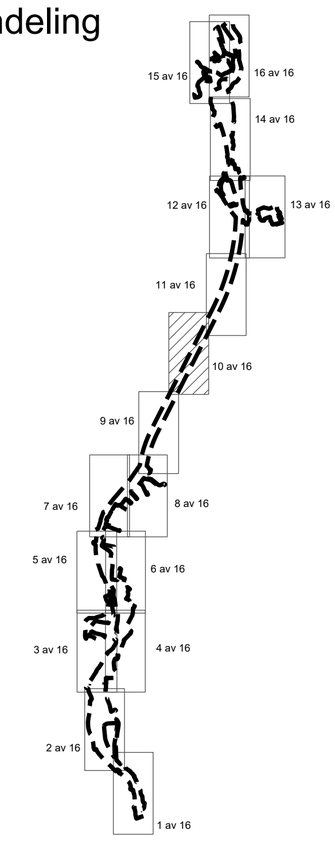

Tegnforklaring

Reguleringsplan PBL 2008

§12-5. Nr. 1 - Bebyggelse og anlegg

- B — Boligbebyggelse (1110)
- BV — Bensinstasjon/vegserviceanlegg (1360)
- BE — Energianlegg (1510)

§12-5. Nr. 2 - Samferdselsanlegg og teknisk infrastruktur

- SKV — Kjøreveg (2011)
- SGS — Gang-/sykkelveg (2015)
- SVT — Annen veggrunn - tekniske anlegg (2018)
- SVG — Annen veggrunn - grøntareal (2019)
- STJ — Trasé for jernbane (2021)
- SKH — Kollektivholdeplass (2073)
- SPA — Parkering (2080)
- SKF — Kombinerte formål for samferdselsanlegg og/eller teknisk infrastrukturtraseer (2800)

§12-5. Nr. 3 - Grønnstruktur

- GF — Friområde (3040)

§12-5. Nr. 5 - Landbruks-, natur- og friluftsformål

- L — Landbruk, natur og friluftsliv (5100)
- LSK — Skogbruk (5112)
- LF — Friluftsformål (5130)

§12-5. Nr. 6 - Bruk og vern av sjø og vassdrag med tilhørende strandsone

- V — Bruk og vern av sjø og vassdrag med tilhørende strandsone (6001)

§12-6 - Hensynssoner

- H190 — Sikringssone tunnel (190)
- H310 — Ras- og skredfare (310)
- H320 — Flomfare (320)
- H370 — Høyspenningsanlegg (inkl høyspentkabler) (370)
- H560 — Bevaring naturmiljø (560)
- H570 — Bevaring kulturmiljø (570)
- H730 — Båndlegging etter lov om kulturminner (730)

§12-7 - Bestemmelseområder

- #K — Utforming (1)
- # — Vilkår for bruk av arealer, bygninger og anlegg (GEOT og Gammellina) (2)
- #Støytiltak — Trafikkregulerende tiltak og parkeringsbestemmelser (7)
- #km — Krav om særskilt rekkefølge for gjennomføring av tiltak (10)
- (#) (R) — Midlertidig bygge- og anleggsområde

Linjesymbol

- Plangrense
- Formålgrense
- Bestemmelsegrense
- Midlertidig bygge- og anleggrense
- Grense for sikringssone
- Grense for faresone
- Grense for angitt hensynssone
- Grense for båndleggingssone
- Byggegrense (1211)
- Bebyggelse som forutsettes fjernet (1215)
- Frisiktlinje (1222)

Punktsymboler

- Avkjørsel - både inn og utkjøring (1242)

Kartopplysninger

Kilde for basiskart:	Nye Veier	Ekvidistanse:	5m
Dato for basiskart:	08.03.2023	Kartmålestokk:	1:2000
Koordinatsystem:	EUREF89.NTM-10		
Høydegrunnlag:	NN2000		

0 — 50.0 — 100m

N

Melhus kommune

Detaljregulering

for E6 Gyllan-Kvål

Med tilhørende reguleringsbestemmelser

Arealplan-ID: 2020013

Forslagsstiller: Nye Veier AS

SAKSBEHANDLING ETTER PLAN- OG BYGNINGSLOVEN			SAKS-NR	DATO	SIGN
Dato XXX	Revisjon XXX				
Dato XXX	Revisjon XXX				
Dato XXX	Revisjon XXX				
Kommunestyret sitt vedtak					
Ny 2. gang behandling					
Offentlig ettersyn fra ..... til					
2. gangs behandling					
Offentlig ettersyn fra ..... til					
1. gangs behandling					
Kunngjøring av oppstart av planarbeid			20/2821	13.01.2021	
Oppstartsmøte...				01.12.2020	

PLANEN ER UTARBEIDET AV: Norconsult — Forslagsstiler: NyeVeier

TEGNNR.	DATO	SIGN
RP10	20.03.2023	

Det bekreftes at planen er i samsvar med kommunestyrets vedtak av — Bekreftdato / Dato — PLANSJEFNAVN / Plansjef

Vertikalnivå 2 - På grunnen

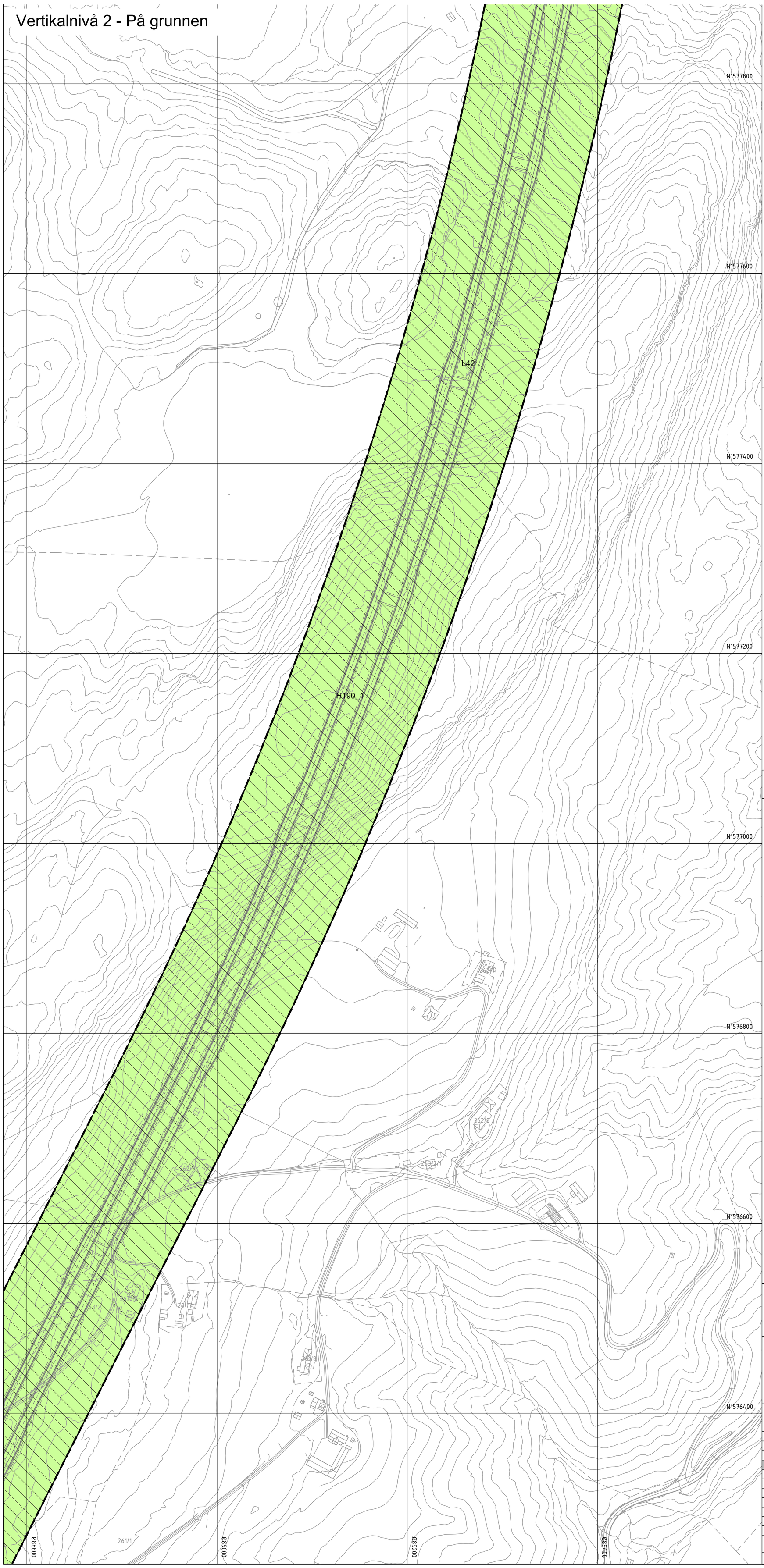

Kartbladinndeling

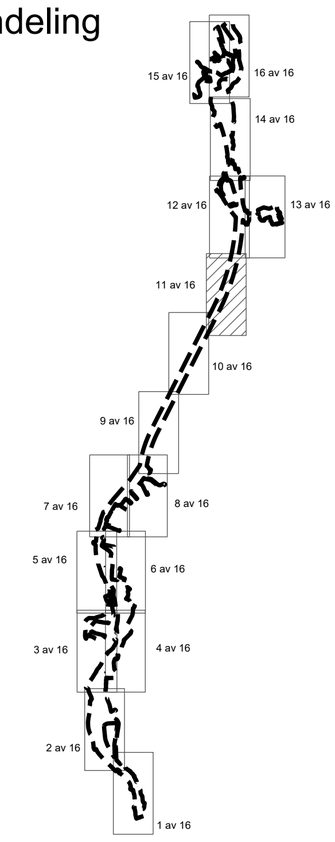

Tegnforklaring

Reguleringsplan PBL 2008

§12-5. Nr. 1 - Bebyggelse og anlegg

- B — Boligbebyggelse (1110)
- BV — Bensinstasjon/vegserviceanlegg (1360)
- BE — Energianlegg (1510)

§12-5. Nr. 2 - Samferdselsanlegg og teknisk infrastruktur

- SKV — Kjøreveg (2011)
- SGS — Gang-/sykkelveg (2015)
- SVT — Annen veggrunn - tekniske anlegg (2018)
- SVG — Annen veggrunn - grøntareal (2019)
- STJ — Trasé for jernbane (2021)
- SKH — Kollektivholdeplass (2073)
- SPA — Parkering (2080)
- SKF — Kombinerte formål for samferdselsanlegg og/eller teknisk infrastrukturtraseer (2800)

§12-5. Nr. 3 - Grønnstruktur

- GF — Friområde (3040)

§12-5. Nr. 5 - Landbruks-, natur- og friluftsformål

- L — Landbruk, natur og friluftsliv (5100)
- LSK — Skogbruk (5112)
- LF — Friluftsformål (5130)

§12-5. Nr. 6 - Bruk og vern av sjø og vassdrag med tilhørende strandsone

- V — Bruk og vern av sjø og vassdrag med tilhørende strandsone (6001)

§12-6 - Hensynssoner

- H190 — Sikringssone tunnel (190)
- H310 — Ras- og skredfare (310)
- H320 — Flomfare (320)
- H370 — Høyspenningsanlegg (inkl høyspentkabler) (370)
- H560 — Bevaring naturmiljø (560)
- H570 — Bevaring kulturmiljø (570)
- H730 — Båndlegging etter lov om kulturminner (730)

§12-7 - Bestemmelseområder

- #K — Utforming (1)
- # — Vilkår for bruk av arealer, bygninger og anlegg (GEOT og Gammellina) (2)
- #Støytiltak — Trafikkregulerende tiltak og parkeringsbestemmelser (7)
- #km — Krav om særskilt rekkefølge for gjennomføring av tiltak (10)
- (#) (R) — Midlertidig bygge- og anleggsområde

Linjesymbol

- Plangrense
- Formålgrense
- Bestemmelsegrense
- Midlertidig bygge- og anleggrense
- Grense for sikringssone
- Grense for faresone
- Grense for angitt hensynssone
- Grense for båndleggingssone
- Byggegrense (1211)
- Bebyggelse som forutsettes fjernet (1215)
- Frisiktlinje (1222)

Punktsymboler

- Avkjørsel - både inn og utkjøring (1242)

Kartopplysninger

Kilde for basiskart:	Nye Veier	Ekvidistanse:	5m
Dato for basiskart:	08.03.2023	Kartmålestokk:	1:2000 m
Koordinatsystem:	EUREF89.NTM-10		
Høydegrunnlag:	NN2000		

0 50.0 100m

N

Melhus kommune

Detaljregulering

for E6 Gyllan-Kvål

Med tilhørende reguleringsbestemmelser

Arealplan-ID: 2020013

Forslagsstiller: Nye Veier AS

SAKSBEHANDLING ETTER PLAN- OG BYGNINGSLOVEN		SAKS-NR	DATO	SIGN
Dato XXX	Revisjon XXX			
Dato XXX	Revisjon XXX			
Dato XXX	Revisjon XXX			
Kommunestyret sitt vedtak				
Ny 2. gang behandling				
Offentlig ettersyn fra ..... til				
2. gangs behandling				
Offentlig ettersyn fra ..... til				
1. gangs behandling				
Kunngjøring av oppstart av planarbeid		20/2821	13.01.2021	
Oppstartsmøte...			01.12.2020	

PLANEN ER UTARBEIDET AV:	Forslagsstiler	TEGNNR.	DATO	SIGN
Norconsult	NyeVeier	RP11	20.03.2023	

Det bekreftes at planen er i samsvar med kommunestyrets vedtak av

Bekreftdato / Dato — PLANSJEFNAVN / Plansjef

Vertikalnivå 2 - På grunnen

Kartbladinndeling

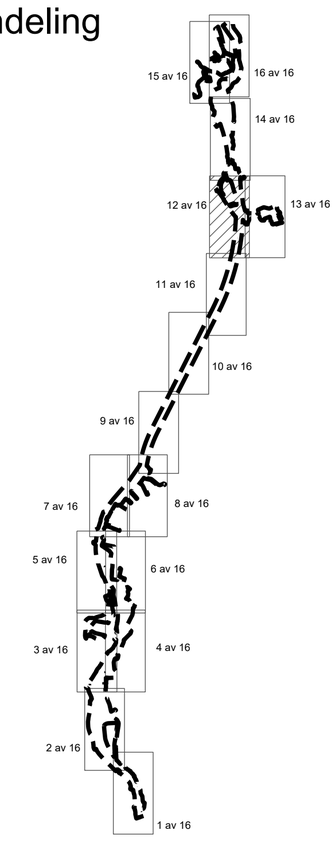

Tegnforklaring

Reguleringsplan PBL 2008

§12-5. Nr. 1 - Bebyggelse og anlegg

- B — Boligbebyggelse (1110)
- BV — Bensinstasjon/vegserviceanlegg (1360)
- BE — Energianlegg (1510)

§12-5. Nr. 2 - Samferdselsanlegg og teknisk infrastruktur

- SKV — Kjøreveg (2011)
- SGS — Gang-/sykkelveg (2015)
- SVT — Annen veggrunn - tekniske anlegg (2018)
- SVG — Annen veggrunn - grøntareal (2019)
- STJ — Trasé for jernbane (2021)
- SKH — Kollektivholdeplass (2073)
- SPA — Parkering (2080)
- SKF — Kombinerte formål for samferdselsanlegg og/eller teknisk infrastrukturtraseer (2800)

§12-5. Nr. 3 - Grønnstruktur

- GF — Friområde (3040)

§12-5. Nr. 5 - Landbruks-, natur- og friluftsformål

- L — Landbruk, natur og friluftsliv (5100)
- LSK — Skogbruk (5112)
- LF — Friluftsformål (5130)

§12-5. Nr. 6 - Bruk og vern av sjø og vassdrag med tilhørende strandsone

- V — Bruk og vern av sjø og vassdrag med tilhørende strandsone (6001)

§12-6 - Hensynssoner

- H190 — Sikringssone tunnel (190)
- H310 — Ras- og skredfare (310)
- H320 — Flomfare (320)
- H370 — Høyspenningsanlegg (inkl høyspentkabler) (370)
- H560 — Bevaring naturmiljø (560)
- H570 — Bevaring kulturmiljø (570)
- H730 — Båndlegging etter lov om kulturminner (730)

§12-7 - Bestemmelseområder

- #K — Utforming (1)
- # — Vilkår for bruk av arealer, bygninger og anlegg (GEOT og Gammellina) (2)
- #Støytiltak — Trafikkregulerende tiltak og parkeringsbestemmelser (7)
- #km — Krav om særskilt rekkefølge for gjennomføring av tiltak (10)
- (#) (R) — Midlertidig bygge- og anleggsområde

Linjesymbol

- Plangrense
- Formålgrense
- Bestemmelsegrense
- Midlertidig bygge- og anleggrense
- Grense for sikringssone
- Grense for faresone
- Grense for angitt hensynssone
- Grense for båndleggingssone
- Byggegrense (1211)
- Bebyggelse som forutsettes fjernet (1215)
- Frisiktlinje (1222)

Punktsymboler

- Avkjørsel - både inn og utkjøring (1242)

Kartopplysninger

Kilde for basiskart:	Nye Veier	Ekvidistanse:	5m
Dato for basiskart:	08.03.2023	Kartmålestokk:	1:2000 m
Koordinatsystem:	EUREF89.NTM-10		
Høydegrunnlag:	NN2000		

0 50 100m

N

Melhus kommune

Detaljregulering

for E6 Gyllan-Kvål

Med tilhørende reguleringsbestemmelser

Arealplan-ID: 2020013

Forslagsstiller: Nye Veier AS

SAKSBEHANDLING ETTER PLAN- OG BYGNINGSLOVEN	SAKS-NR	DATO	SIGN
Dato XXX Revisjon XXX			
Dato XXX Revisjon XXX			
Dato XXX Revisjon XXX			
Kommunestyret sitt vedtak			
Ny 2. gang behandling			
Offentlig ettersyn fra ..... til			
2. gangs behandling			
Offentlig ettersyn fra ..... til			
1. gangs behandling			
Kunngjøring av oppstart av planarbeid	20/2821	13.01.2021	
Oppstartsmøte...		01.12.2020	

PLANEN ER UTARBEIDET AV: Norconsult Forslagsstiler NyeVeier

TEGNNR.	DATO	SIGN
RP12	20.03.2023	

Det bekreftes at planen er i samsvar med kommunestyrets vedtak av

BekreftDato / Dato — PLANSJEFNAVN / Plansjef

Vertikalnivå 2 - På grunnen

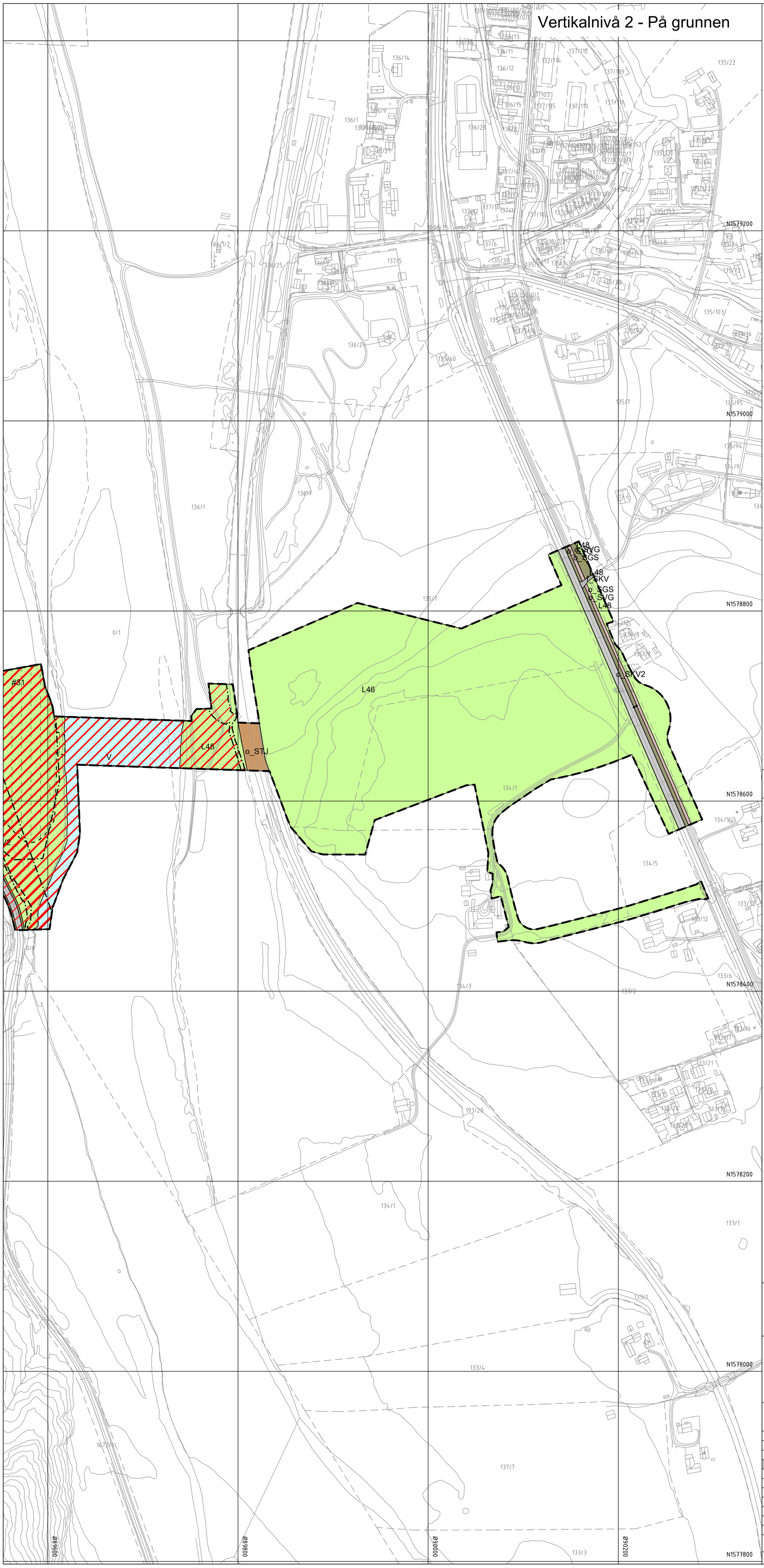

Kartbladinndeling

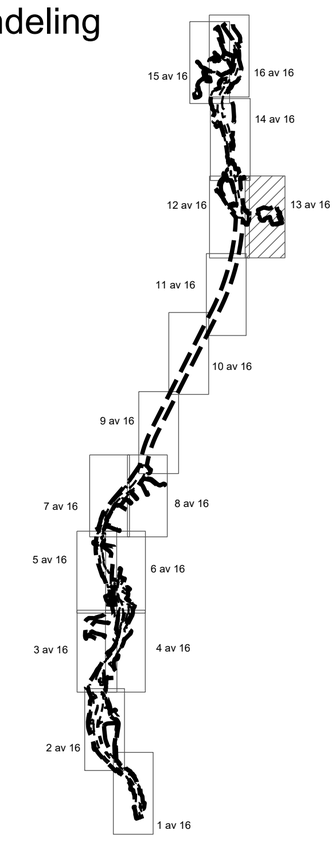

Tegnforklaring

Reguleringsplan PBL 2008

§12-5. Nr. 1 - Bebyggelse og anlegg

- B — Boligbebyggelse (1110)
- BV — Bensinstasjon/vegserviceanlegg (1360)
- BE — Energianlegg (1510)

§12-5. Nr. 2 - Samferdselsanlegg og teknisk infrastruktur

- SKV — Kjøreveg (2011)
- SGS — Gang-/sykkelveg (2015)
- SVT — Annen veggrunn - tekniske anlegg (2018)
- SVG — Annen veggrunn - grøntareal (2019)
- STJ — Trasé for jernbane (2021)
- SKH — Kollektivholdeplass (2073)
- SPA — Parkering (2080)
- SKF — Kombinerte formål for samferdselsanlegg og/eller teknisk infrastrukturtraseer (2800)

§12-5. Nr. 3 - Grønnstruktur

- GF — Friområde (3040)

§12-5. Nr. 5 - Landbruks-, natur- og friluftsformål

- L — Landbruk, natur og friluftsliv (5100)
- LSK — Skogbruk (5112)
- LF — Friluftsformål (5130)

§12-5. Nr. 6 - Bruk og vern av sjø og vassdrag med tilhørende strandsone

- V — Bruk og vern av sjø og vassdrag med tilhørende strandsone (6001)

§12-6 - Hensynssoner

- H190 — Sikringssone tunnel (190)
- H310 — Ras- og skredfare (310)
- H320 — Flomfare (320)
- H370 — Høyspenningsanlegg (inkl høyspentkabler) (370)
- H560 — Bevaring naturmiljø (560)
- H570 — Bevaring kulturmiljø (570)
- H730 — Båndlegging etter lov om kulturminner (730)

§12-7 - Bestemmelseområder

- #K — Utforming (1)
- # — Vilkår for bruk av arealer, bygninger og anlegg (GEOT og Gammellina) (2)
- #Støytiltak — Trafikkregulerende tiltak og parkeringsbestemmelser (7)
- #km — Krav om særskilt rekkefølge for gjennomføring av tiltak (10)
- (#) (R) — Midlertidig bygge- og anleggsområde

Linjesymbol

- Plangrense
- Formålgrense
- Bestemmelsegrense
- Midlertidig bygge- og anleggrense
- Grense for sikringssone
- Grense for faresone
- Grense for angitt hensynssone
- Grense for båndleggingssone
- Byggegrense (1211)
- Bebyggelse som forutsettes fjernet (1215)
- Frisiktlinje (1222)

Punktsymboler

- Avkjørsel - både inn og utkjøring (1242)

Kartopplysninger

Kilde for basiskart:	Nye Veier	Ekvidistanse:	5m
Dato for basiskart:	08.03.2023	Kartmålestokk:	1:2000 m
Koordinatsystem:	EUREF89.NTM-10		
Høydegrunnlag:	NN2000		

0 — 50.0 — 100m

N

Melhus kommune

Detaljregulering

for E6 Gyllan-Kvål

Med tilhørende reguleringsbestemmelser

Arealplan-ID: 2020013

Forslagsstiller: Nye Veier AS

SAKSBEHANDLING ETTER PLAN- OG BYGNINGSLOVEN			SAKS-NR	DATO	SIGN
Dato XXX	Revisjon XXX				
Dato XXX	Revisjon XXX				
Dato XXX	Revisjon XXX				
Kommunestyret sitt vedtak					
Ny 2. gang behandling					
Offentlig ettersyn fra ..... til					
2. gangs behandling					
Offentlig ettersyn fra ..... til					
1. gangs behandling					
Kunngjøring av oppstart av planarbeid			20/2821	13.01.2021	
Oppstartsmøte...				01.12.2020	
PLANEN ER UTARBEIDET AV: Norconsult	Forslagsstiler NyeVeier		TEGNNR.	DATO	SIGN
			RP13	20.03.2023	
Det bekreftes at planen er i samsvar med kommunestyrets vedtak av		BekreftDato / Dato	PLANSJEFNAVN / Plansjef		

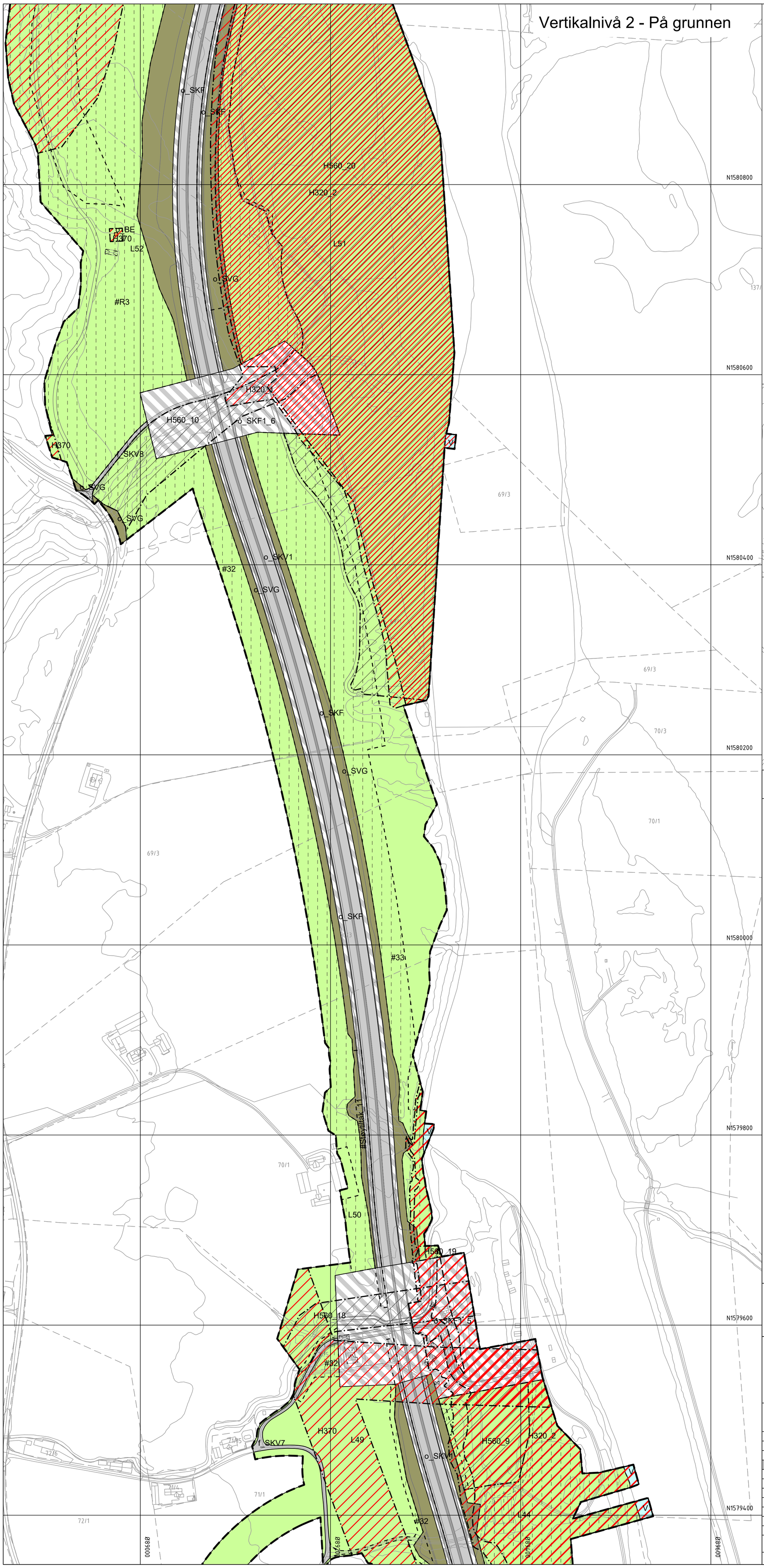

Kartbladinndeling

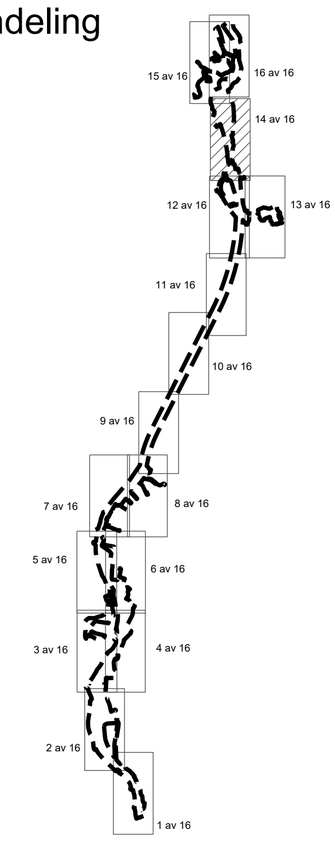

UTSNITT
Vertikalnivå 3 - Over grunnen
1:2000

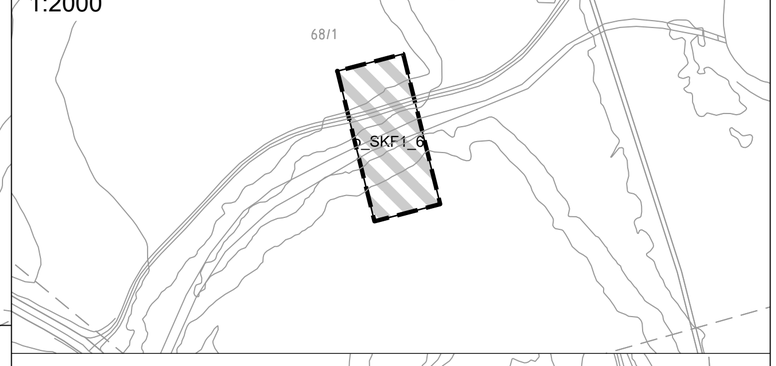

UTSNITT
Vertikalnivå 3 - Over grunnen
1:2000

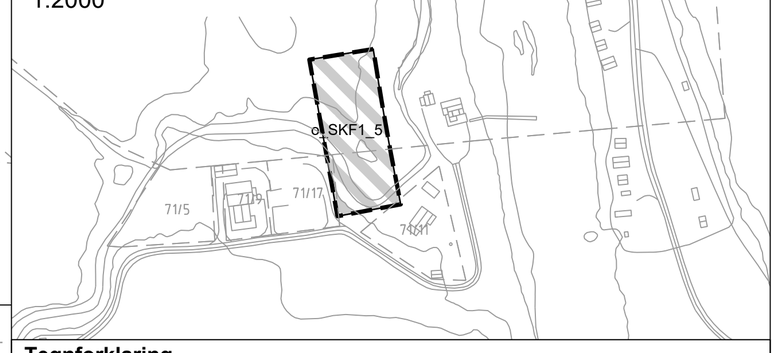

Tegnforklaring

Reguleringsplan PBL 2008

§12-5. Nr. 1 - Bebyggelse og anlegg

- B — Boligbebyggelse (1110)
- BV — Bensinstasjon/vegserviceanlegg (1360)
- BE — Energianlegg (1510)

§12-5. Nr. 2 - Samferdselsanlegg og teknisk infrastruktur

- SKV — Kjøreveg (2011)
- SGS — Gang-/sykkelveg (2015)
- SVT — Annen veggrunn - tekniske anlegg (2018)
- SVG — Annen veggrunn - grøntareal (2019)
- STJ — Trasé for jernbane (2021)
- SKH — Kollektivholdeplass (2073)
- SPA — Parkering (2080)
- SKF — Kombinerte formål for samferdselsanlegg og/eller teknisk infrastrukturtraseer (2800)

§12-5. Nr. 3 - Grønnstruktur

- GF — Friområde (3040)

§12-5. Nr. 5 - Landbruks-, natur- og friluftsformål

- L — Landbruk, natur og friluftsliv (5100)
- LSK — Skogbruk (5112)
- LF — Friluftsformål (5130)

§12-5. Nr. 6 - Bruk og vern av sjø og vassdrag med tilhørende strandsone

- V — Bruk og vern av sjø og vassdrag med tilhørende strandsone (6001)

§12-6 - Hensynssoner

- H190 — Sikringssone tunnel (190)
- H310 — Ras- og skredfare (310)
- H320 — Flomfare (320)
- H370 — Høyspenningsanlegg (inkl høyspentkabler) (370)
- H560 — Bevaring naturmiljø (560)
- H570 — Bevaring kulturmiljø (570)
- H730 — Båndlegging etter lov om kulturminner (730)

§12-7 - Bestemmelseområder

- #K — Utforming (1)
- # — Vilkår for bruk av arealer, bygninger og anlegg (GEOT og Gammellina) (2)
- #Støytiltak — Trafikkregulerende tiltak og parkeringsbestemmelser (7)
- #km — Krav om særskilt rekkefølge for gjennomføring av tiltak (10)
- (#) (R) — Midlertidig bygge- og anleggsområde

Linjesymbol

- Plangrense
- Formålgrense
- Bestemmelsegrense
- Midlertidig bygge- og anleggrense
- Grense for sikringssone
- Grense for faresone
- Grense for angitt hensynssone
- Grense for båndleggingssone
- Byggegrense (1211)
- Bebyggelse som forutsettes fjernet (1215)
- Frisiktlinje (1222)

Punktsymboler

- Avkjørsel - både inn og utkjøring (1242)

Kartopplysninger

Kilde for basiskart:	Nye Veier	Ekvidistanse:	5m
Dato for basiskart:	08.03.2023	Kartmålestokk:	1:2000 m
Koordinatsystem:	EUREF89.NTM-10		
Høydegrunnlag:	NN2000		

0 — 50.0 — 100m

N

Melhus kommune

Detaljregulering

for E6 Gyllan-Kvål

Med tilhørende reguleringsbestemmelser

Arealplan-ID: 2020013

Forslagsstiller: Nye Veier AS

SAKSBEHANDLING ETTER PLAN- OG BYGNINGSLOVEN			SAKS-NR	DATO	SIGN
Dato XXX	Revisjon XXX				
Dato XXX	Revisjon XXX				
Dato XXX	Revisjon XXX				
Kommunestyret sitt vedtak					
Ny 2. gang behandling					
Offentlig ettersyn fra ..... til					
2. gangs behandling					
Offentlig ettersyn fra ..... til					
1. gangs behandling					
Kunngjøring av oppstart av planarbeid			20/2821	13.01.2021	
Oppstartsmøte...				01.12.2020	

PLANEN ER UTARBEIDET AV: Norconsult — Forslagsstiler: NyeVeier

TEGNNR.	DATO	SIGN
RP14	20.03.2023	

Det bekreftes at planen er i samsvar med kommunestyrets vedtak av — Bekreft Dato — PLANSJEFNAVN — Dato — Plansjef

Vertikalnivå 2 - På grunnen

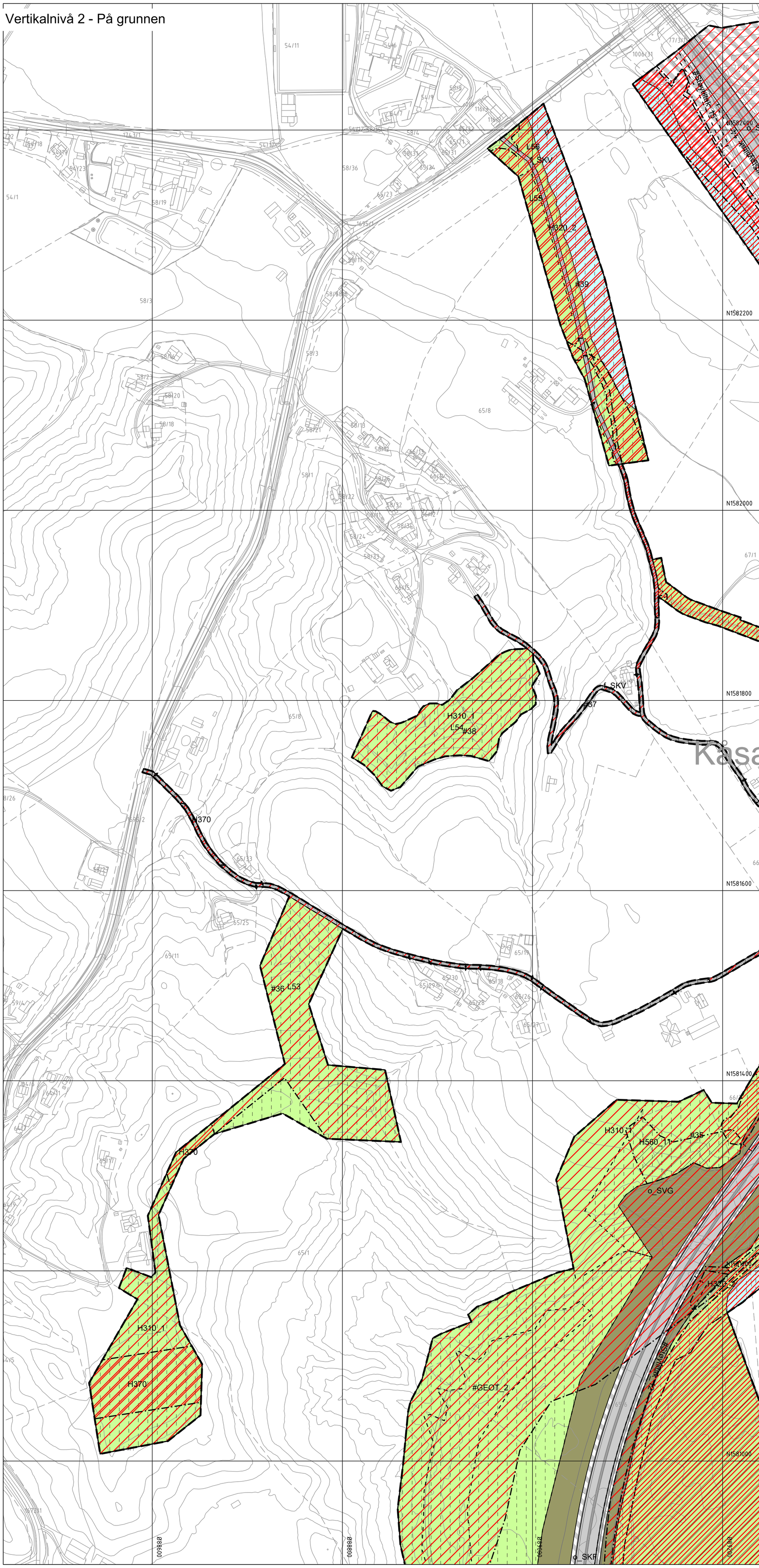

Kartbladinndeling

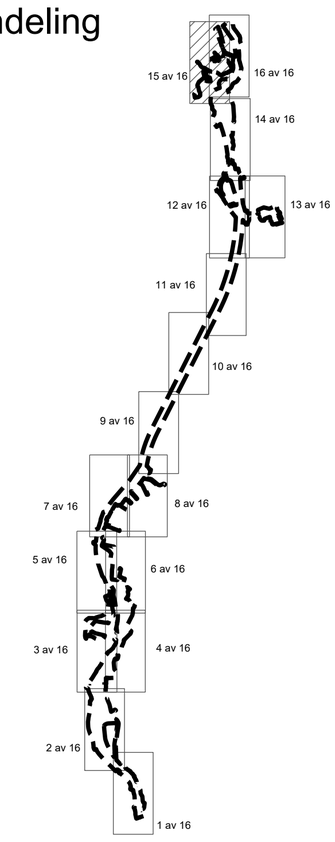

Tegnforklaring

Reguleringsplan PBL 2008

§12-5. Nr. 1 - Bebyggelse og anlegg

- B — Boligbebyggelse (1110)
- BV — Bensinstasjon/vegserviceanlegg (1360)
- BE — Energianlegg (1510)

§12-5. Nr. 2 - Samferdselsanlegg og teknisk infrastruktur

- SKV — Kjøreveg (2011)
- SGS — Gang-/sykkelveg (2015)
- SVT — Annen veggrunn - tekniske anlegg (2018)
- SVG — Annen veggrunn - grøntareal (2019)
- STJ — Trasé for jernbane (2021)
- SKH — Kollektivholdeplass (2073)
- SPA — Parkering (2080)
- SKF — Kombinerte formål for samferdselsanlegg og/eller teknisk infrastrukturtraseer (2800)

§12-5. Nr. 3 - Grønnstruktur

- GF — Friområde (3040)

§12-5. Nr. 5 - Landbruks-, natur- og friluftsformål

- L — Landbruk, natur og friluftsliv (5100)
- LSK — Skogbruk (5112)
- LF — Friluftsformål (5130)

§12-5. Nr. 6 - Bruk og vern av sjø og vassdrag med tilhørende strandsone

- V — Bruk og vern av sjø og vassdrag med tilhørende strandsone (6001)

§12-6 - Hensynssoner

- H190 — Sikringssone tunnel (190)
- H310 — Ras- og skredfare (310)
- H320 — Flomfare (320)
- H370 — Høyspenningsanlegg (inkl høyspentkabler) (370)
- H560 — Bevaring naturmiljø (560)
- H570 — Bevaring kulturmiljø (570)
- H730 — Båndlegging etter lov om kulturminner (730)

§12-7 - Bestemmelseområder

- #K — Utforming (1)
- # — Vilkår for bruk av arealer, bygninger og anlegg (GEOT og Gammellina) (2)
- #Støytiltak — Trafikkregulerende tiltak og parkeringsbestemmelser (7)
- #km — Krav om særskilt rekkefølge for gjennomføring av tiltak (10)
- (#) (R) — Midlertidig bygge- og anleggsområde

Linjesymbol

- Plangrense
- Formålgrense
- Bestemmelsegrense
- Midlertidig bygge- og anleggrense
- Grense for sikringssone
- Grense for faresone
- Grense for angitt hensynssone
- Grense for båndleggingssone
- Byggegrense (1211)
- Bebyggelse som forutsettes fjernet (1215)
- Frisiktlinje (1222)

Punktsymboler

- Avkjørsel - både inn og utkjøring (1242)

Kartopplysninger

Kilde for basiskart:	Nye Veier	Ekvidistanse:	5m
Dato for basiskart:	08.03.2023	Kartmålestokk:	1:2000 m
Koordinatsystem:	EUREF89.NTM-10		
Høydegrunnlag:	NN2000		

0 50 100m

N

Melhus kommune

Detaljregulering

for E6 Gyllan-Kvål

Med tilhørende reguleringsbestemmelser

Arealplan-ID: 2020013

Forslagsstiller: Nye Veier AS

SAKSBEHANDLING ETTER PLAN- OG BYGNINGSLOVEN			SAKS-NR	DATO	SIGN
Dato XXX	Revisjon XXX				
Dato XXX	Revisjon XXX				
Dato XXX	Revisjon XXX				
Kommunestyret sitt vedtak					
Ny 2. gang behandling					
Offentlig ettersyn fra ..... til					
2. gangs behandling					
Offentlig ettersyn fra ..... til					
1. gangs behandling					
Kunngjøring av oppstart av planarbeid			20/2821	13.01.2021	
Oppstartsmøte...				01.12.2020	
PLANEN ER UTARBEIDET AV: Norconsult	Forslagsstiler: NyeVeier		TEGNNR.	DATO	SIGN
			RP15	20.03.2023	

Det bekreftes at planen er i samsvar med kommunestyrets vedtak av _____ Bekreft/Dato _____ PLANSJEFNAVN
Dato Plansjef

Kartbladinndeling

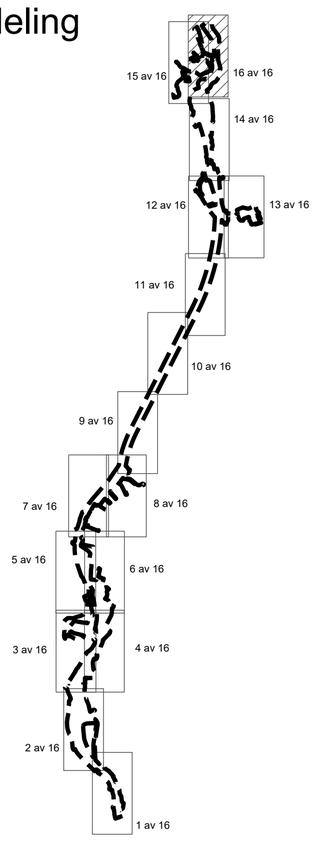

Tegnforklaring

Reguleringsplan PBL 2008

§12-5. Nr. 1 - Bebyggelse og anlegg

- B — Boligbebyggelse (1110)
- BV — Bensinstasjon/vegserviceanlegg (1360)
- BE — Energianlegg (1510)

§12-5. Nr. 2 - Samferdselsanlegg og teknisk infrastruktur

- SKV — Kjøreveg (2011)
- SGS — Gang-/sykkelveg (2015)
- SVT — Annen veggrunn - tekniske anlegg (2018)
- SVG — Annen veggrunn - grøntareal (2019)
- STJ — Trasé for jernbane (2021)
- SKH — Kollektivholdeplass (2073)
- SPA — Parkering (2080)
- SKF — Kombinerte formål for samferdselsanlegg og/eller teknisk infrastrukturtraseer (2800)

§12-5. Nr. 3 - Grønnstruktur

- GF — Friområde (3040)

§12-5. Nr. 5 - Landbruks-, natur- og friluftsformål

- L — Landbruk, natur og friluftsliv (5100)
- LSK — Skogbruk (5112)
- LF — Friluftsformål (5130)

§12-5. Nr. 6 - Bruk og vern av sjø og vassdrag med tilhørende strandsone

- V — Bruk og vern av sjø og vassdrag med tilhørende strandsone (6001)

§12-6 - Hensynssoner

- H190 — Sikringssone tunnel (190)
- H310 — Ras- og skredfare (310)
- H320 — Flomfare (320)
- H370 — Høyspenningsanlegg (inkl høyspentkabler) (370)
- H560 — Bevaring naturmiljø (560)
- H570 — Bevaring kulturmiljø (570)
- H730 — Båndlegging etter lov om kulturminner (730)

§12-7 - Bestemmelseområder

- #K — Utforming (1)
- # — Vilkår for bruk av arealer, bygninger og anlegg (GEOT og Gammellina) (2)
- #Støytiltak — Trafikkregulerende tiltak og parkeringsbestemmelser (7)
- #km — Krav om særskilt rekkefølge for gjennomføring av tiltak (10)
- (#) (R) — Midlertidig bygge- og anleggsområde

Linjesymbol

- Plangrense
- Formålgrense
- Bestemmelsegrense
- Midlertidig bygge- og anleggrense
- Grense for sikringssone
- Grense for faresone
- Grense for angitt hensynssone
- Grense for båndleggingssone
- Byggegrense (1211)
- Bebyggelse som forutsettes fjernet (1215)
- Frisiktlinje (1222)

Punktsymboler

- Avkjørsel - både inn og utkjøring (1242)

Kartopplysninger

Kilde for basiskart:	Nye Veier	Ekvidistanse:	5m
Dato for basiskart:	08.03.2023	Kartmålestokk:	1:2000 m
Koordinatsystem:	EUREF89.NTM-10		
Høydegrunnlag:	NN2000		

0 — 50.0 — 100m

N

Melhus kommune

Detaljregulering

for E6 Gyllan-Kvål

Med tilhørende reguleringsbestemmelser

Arealplan-ID: 2020013

Forslagsstiller: Nye Veier AS

SAKSBEHANDLING ETTER PLAN- OG BYGNINGSLOVEN	SAKS-NR	DATO	SIGN
Dato XXX Revisjon XXX			
Dato XXX Revisjon XXX			
Dato XXX Revisjon XXX			
Kommunestyret sitt vedtak			
Ny 2. gang behandling			
Offentlig ettersyn fra ..... til			
2. gangs behandling			
Offentlig ettersyn fra ..... til			
1. gangs behandling			
Kunngjøring av oppstart av planarbeid	20/2821	13.01.2021	
Oppstartsmøte...		01.12.2020	

PLANEN ER UTARBEIDET AV: Norconsult — Forslagsstiler: NyeVeier

TEGNNR.	DATO	SIGN
RP16	20.03.2023	

Det bekreftes at planen er i samsvar med kommunestyrets vedtak av

BekreftDato / Dato — PLANSJEFNAVN / Plansjef